


Military users, refer to this map as Série A 701. Références de cette carte pour usage militaire. MAP 64 F/10. CARTE ÉDITION 2 MCE ÉDITION

EYRIE LAKE 64 F/10 ÉDITION 2 ÉDITION

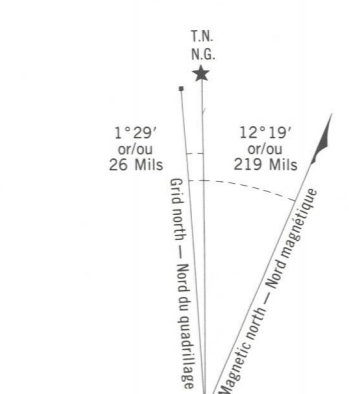
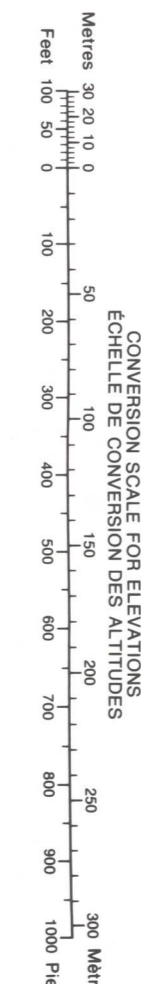


METRIC/MÉTRIQUE

METRIC/MÉTRIQUE

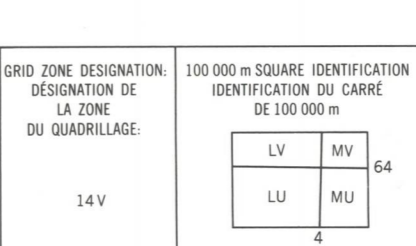
LEGEND - LÉGENDE

- ROAD, HARD SURFACE; ROAD, LOOSE SURFACE; CART TRACK, WINTER ROAD; TRAIL, CUT LINE, PORTAGE; BUILT-UP AREA; RAILWAY; BRIDGE; SEAPLANE BASE; HOUSE, BARN; CHURCH; TOWER; WELL; POWER TRANSMISSION LINE; MINE; CUTTING; INTERNATIONAL BOUNDARY; PROVINCIAL BOUNDARY; COUNTY BOUNDARY; TOWNSHIP BOUNDARY; MUNICIPALITY BOUNDARY; RESERVE; OUTLINED LANDMARK AREA; D.L.S. TOWNSHIP CORNER; D.L.S. SECTION CORNERS; HORIZONTAL CONTROL POINT; BENCH MARK; SPOT ELEVATION; STREAM; LAKE; FLOODED LAND; MARSH; STRING BOG; DRY RIVER BED; RAPIDS; FORESHORE FLATS; TUNDRA; POLYGOONS; DAM; ICEFIELD; DEBRIS; PINGO; DITCH; CONTOURS; APPROXIMATE CONTOURS; DEPRESSION CONTOUR; CLIFF; SPOT ELEVATION; ESKER; SAND; HISTORIC SITE; WOODED AREA; ROUTE; CHEMIN DE FER; CHEMIN DE TERRE; SENTIER; AGGLOMÉRATION; CHEMIN DE FER VOIE D'ÉVITEMENT; PONT; BASE D'HYDROAVIONS; MAISON; ÉGLISE; TOUR; Puits; LIGNE DE TRANSPORT D'ÉNERGIE; MINE; DÉBLAI; FRONTIÈRE INTERNATIONALE; FRONTIÈRE PROVINCIALE; LIMITE DE COMITÉ DE DISTRICT; LIMITE DE TOWNSHIP; LIMITE DE MUNICIPALITÉ; LIMITE DE RÉSERVES; SANCTUAIRES; PARCS, ETC.; LIMITE DE SURFACE RÉFÉRENCE; COIN DE TOWNSHIP; CORNERS DE SECTION; POINT DE CONTRÔLE PLANIMÉTRIQUE; RÉFÉRENCE DE NIVELLEMENT; POINT COTÉ; COURS D'EAU; LAC; TERRAIN INONDÉ; MARAIS; FONDRIÈRE À FILAMENTS; LIT DE RIVIÈRE ASSÈCHÉ; RAPIDES; ESTRANES; TUNDRA; POLYGOÈNES DE TUNDRA; FONDRIÈRE DE FALSE; BARRAGE; CHAMP DE GLACE; GLACE AVEC DÉBRIS; PINGO; FOSSÉ; COURBES DE NIVEAU; COURBES DE NIVEAU APPROXIMATIVES; COURBE DE CUVETTE; FAÏSSE; POINT COTÉ, APPROXIMATIF; SUR TERRE; ESKER; SABLE; PLACES SURÉLEVÉES; LIEU HISTORIQUE; SURFACE BOISÉE; ESPACE DÉNUDÉ, CLAIRIÈRE



Use diagram only to obtain numerical values. APPROXIMATE MEAN DECLINATION 1987 FOR CENTRE OF MAP. Annual change decreasing 20.7. Utiliser le diagramme pour obtenir des valeurs numériques. DÉCLINAISON MOYENNE APPROXIMATIVE AU CENTRE DE LA CARTE EN 1987. Variation annuelle décroissante 20.7.

ONE THOUSAND METRE UNIVERSAL TRANSVERSE MERCATOR GRID ZONE 14. QUADRILLAGE UNIVERSEL TRANSVERSE DE MERCATOR DE MILLE MÈTRES.



EXAMPLE OF METHOD USED TO GIVE A REFERENCE TO NEAREST 100 METRES. EXEMPLE DE LA MÉTHODE EMPLOYÉE POUR FAIRE DES RÉFÉRENCES À 100 MÈTRES.

Grid reference table with columns 64 F/14, 64 F/15, 64 F/16 and rows 64 F/11, 64 F/10, 64 F/9 and 64 F/6, 64 F/7, 64 F/8.

Instructions for using the grid reference system, including Easting and Northing coordinates.

PRODUCED BY THE SURVEYS AND MAPPING BRANCH, DEPARTMENT OF ENERGY, MINES AND RESOURCES. PUBLISHED IN 1987. COPIES MAY BE OBTAINED FROM THE CANADA MAP OFFICE, DEPARTMENT OF ENERGY, MINES AND RESOURCES, OTTAWA, OR YOUR NEAREST MAP DEALER.

ELEVATIONS IN METRES ABOVE MEAN SEA LEVEL. CONTOUR INTERVAL... 10 METRES. NORTH AMERICAN DATUM 1987. TRANSVERSE MERCATOR PROJECTION.

EYRIE LAKE MANITOBA. Scale 1:50 000 Échelle. METRES 1000 0 1000 2000 3000 4000 Mètres. Miles 1 0 1 2 3 Miles.

ALTITUDES EN MÈTRES. ÉQUIDISTANCE DES COURBES... 10 MÈTRES. ÉDITION 2 ÉDITION. PROJECTION TRANSVERSE DE MERCATOR.

ÉTABLI PAR LA DIRECTION DES LEVÉS ET DE LA CARTOGRAPHIE, MINISTÈRE DE L'ÉNERGIE, DES MINES ET DES RESSOURCES. 1979. PUBLIÉE EN 1987. DES CARTES SONT EN VENTE AU BUREAU DES CARTES DU CANADA, MINISTÈRE DE L'ÉNERGIE, DES MINES ET DES RESSOURCES, OTTAWA, OU CHEZ LE Vendeur LE PLUS PRÈS.