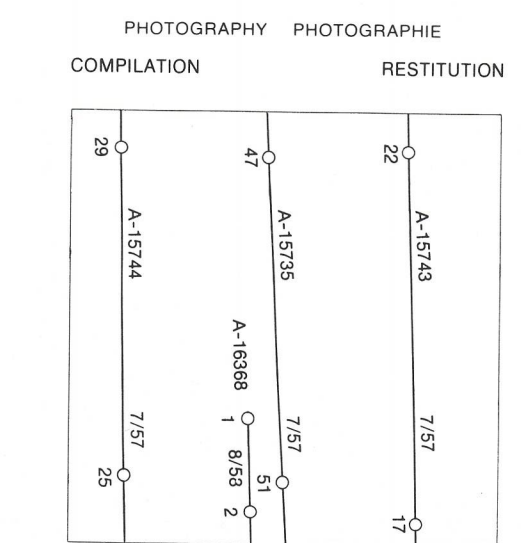




Military users: refer to this map as: SÉRIE A 701 SÉRIE MAP 56 O/11 CARTE
 Références de cette carte pour usage militaire: ÉDITION 1 MCE ÉDITION


LEGEND - LÉGENDE

- ROAD, HARD SURFACE, ALL WEATHER ROUTE, SURFACE DURCIE, TOUTES SAISONS
- ROAD, LOOSE SURFACE ROUTE, SURFACE DE GRAVIER
- CART TRACK, WINTER ROAD CHEMIN DE CHARROL, ROUTE D'HIVER
- TRAIL, CUT LINE, PORTAGE SENTIER, PERÇEE DU PORTAGE
- BUILT-UP AREA AGGLOMÉRATION
- RAILWAY: SIDING, STATION, STOP CHEMIN DE FER, VOIE D'ÉVÈNEMENT, STATION, ARRÊT
- BRIDGE PONTS
- SEAPLANE BASE; SEAPLANE ANCHORAGE BASE D'HYDROAVIONS; ANCRAGE D'HYDROAVIONS
- HOUSE; BARN MAISON, GRANDE
- CHURCH; SCHOOL ÉGLISE; ÉCOLE
- POST OFFICE BUREAU DE POSTE
- TOWER: FIRE, RADIO TOUR: FEU, RADIO
- WELL: OIL, GAS PUITS: PÉTROLE, GAZ
- TANK: OIL, GASOLINE, WATER RÉSERVOIR: PÉTROLE, ESSENCE, EAU
- POWER TRANSMISSION LINE LIGNE DE TRANSPORT D'ÉNERGIE
- MINE MINES
- CUTTING, EMBANKMENT DÉBLAI; REMBLAI
- GRAVEL PIT CARRIÈRE DE GRAVIER
- INTERNATIONAL, PROVINCIAL BOUNDARY WITH MONUMENT FRONTIÈRE INTERNATIONALE, LIMITE PROVINCIALE AVEC BORNES FRONTIÈRE
- COUNTY, DISTRICT BOUNDARY LIMITE DE COMTÉ OU DE DISTRICT
- TOWNSHIP, PARISH BOUNDARY LIMITE DE CANTON, DE PAROISSE
- D.L.S. TOWNSHIP CORNER: SURVEYED, UNSURVEYED COIN DE CANTON (A.T.C.): ARPENTÉ, NON ARPENTÉ
- D.L.S. SECTION CORNERS COINS DE SECTION (A.T.C.)
- MUNICIPALITY BOUNDARY LIMITE DE MUNICIPALITÉ
- RESERVE, PARK, ETC. BOUNDARY LIMITE DE RÉSERVE, DE PARC, ETC.
- HORIZONTAL CONTROL POINT RÉPÈRE PLANIMÉTRIQUE
- BENCH MARK WITH ELEVATION RÉPÈRE DE NIVELLEMENT AVEC COTE
- SPOT ELEVATION, PRECISE: LAND, WATER POINT CÔTÉ PRÉCIS: SUR TERRE, SUR L'EAU
- STREAM OR SHORELINE: INDEFINITE COURS D'EAU OU RIVE; IMPRÉCIS
- DIRECTION OF FLOW DIRECTION DU COURANT
- LAKE, INTERMITTENT LAKE, PONDS LAC; LAC INTERMITTENT; ETANGS
- FLOODED LAND TERRES INONDÉES
- MARSH; SWAMP; WOODS MARAIS; BOISÉ; MARECAGEUX
- DRY RIVER BED WITH CHANNELS LIT DE RIVIÈRE ASSÉCHÉ AVEC CHENAUX
- STRING BOG FONDRIÈRE À FILAMENTS
- TUNDRA; LAKES IN TUNDRA; POLYGOONS TOUNDRA; LACS EN TOUNDRA; POLYÈDRES DE TOUNDRA
- RAPIDS; FALLS; RAPIDS RAPIDES; CHUTES; RAPIDES
- FORESHORE FLATS, SAND IN WATER ESTRANS; SABLES SOUS L'EAU
- ROCKS ROCHES
- DAM BARRAGE
- WHARF QUAI
- DITCH FOSSE
- CONTOURS COURBES DE NIVEAU
- APPROXIMATE CONTOURS COURBES DE NIVEAU APPROXIMATIVES
- DEPRESSION CONTOUR COURBE DE CUVETTE
- CLIFF FALAISE
- SPOT ELEVATION, APPROXIMATE: LAND, WATER POINT CÔTÉ APPROXIMATIF SUR TERRE, SUR L'EAU
- ESKER ESKER
- SAND, SAND DUNES SABLE; DUNES DE SABLE
- PALSA BOG FONDRIÈRE DE PALSE
- WOODED AREA, FOREST SURFACE BOISÉE, FORÊT
- CLEARED AREA ESPACE DÉNUDÉ, CLAIRIÈRE



GRID ZONE DESIGNATION: DÉSIGNATION DE LA ZONE DU QUADRILLAGE: 15 W

100,000 M. SQUARE IDENTIFICATION: IDENTIFICATION DU CARRÉ DE 100,000 M.: WF, WE



EXAMPLE OF METHOD USED TO GIVE A REFERENCE TO NEAREST 100 METRES: EXEMPLE DE LA MÉTHODE EMPLOYÉE POUR FAIRE DES RÉFÉRENCES À 100 MÈTRES PRÈS

REFERENCE POINT: POINT DE RÉFÈRENCES: CHURCH - ÉGLISE (see above) (voir ci-dessus)

EASTING: Read number on grid line immediately to left of point: ABSISSÉE: Notez le chiffre de la ligne du quadrillage immédiatement à gauche du repère. Estimate tenth of a square from this line westward to point. Estimer le nombre de dixièmes de carré entre cette ligne et le repère en direction ouest: 95

NORTHING: Read number on grid line immediately below point: ORDONNÉE: Notez le chiffre de la ligne du quadrillage immédiatement en-dessous du repère. Estimate tenth of a square from this line northward to point. Estimer le nombre de dixièmes de carré entre cette ligne et le repère en direction nord: 97

GRID REFERENCE: RÉFÉRENCE DU QUADRILLAGE: 9597

Newest official grid reference 100,000 metres (about 3/32 mile). La dernière référence officielle est à 100,000 mètres (environ 1/32 mile).

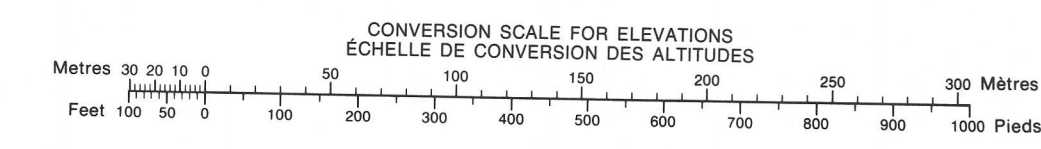
56-O/13	56-O/14	56-O/15
56-O/12	56-O/11	56-O/10
56-O/5	56-O/6	56-O/7

ONE THOUSAND METRE UNIVERSAL TRANSVERSE MERCATOR GRID ZONE 15 QUADRILLAGE DE MILLE MÈTRES TRANSVERSE UNIVERSEL DE MERCATOR

The 1979 MAGNETIC BEARING is 18°26' (328 mils) WEST of GRID NORTH. ANNUAL CHANGE DECREASING 24 2' GRID NORTH is 1°37' (29 mils) EAST of TRUE NORTH for centre of map.

Le RÉPÈRE MAGNÉTIQUE en 1979 est à 18°26' (328 mils) à l'OUEST du NORD DU QUADRILLAGE. VARIATION ANNUELLE DÉCROISSANTE 24 2' NORD DU QUADRILLAGE est à 1°37' (29 mils) à l'EST du NORD GÉOGRAPHIQUE au centre de la carte.

THE MAGNETIC COMPASS IS LIKELY TO BE USELESS IN THIS AREA. LA BOUSSOLE SERA PROBABLEMENT INUTILE DANS CETTE RÉGION.



PRODUCED BY THE SURVEYS AND MAPPING BRANCH, DEPARTMENT OF ENERGY, MINES AND RESOURCES, OTTAWA, PUBLISHED IN 1979.

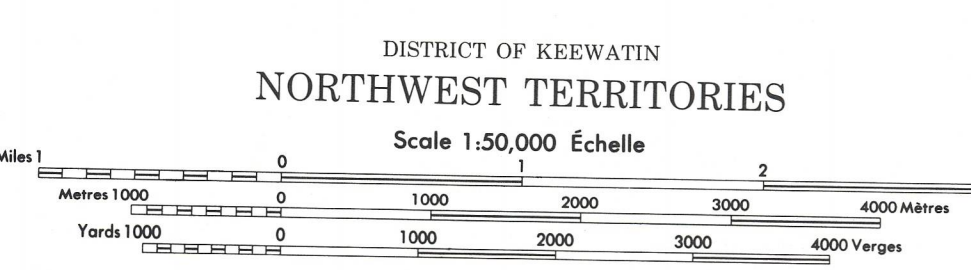
COPIES MAY BE OBTAINED FROM THE CANADA MAP OFFICE, DEPARTMENT OF ENERGY, MINES AND RESOURCES, OTTAWA, OR YOUR NEAREST MAP DEALER.

© 1979, HER MAJESTY THE QUEEN IN RIGHT OF CANADA, DEPARTMENT OF ENERGY, MINES AND RESOURCES.

ELEVATIONS IN METRES ABOVE MEAN SEA LEVEL
 CONTOUR INTERVAL 10 METRES

NORTH AMERICAN DATUM 1927
 TRANSVERSE MERCATOR PROJECTION

INFORMATION CONCERNING LOCATION AND PRECISE ELEVATION OF BENCH MARKS CAN BE OBTAINED BY CONTACTING THE GEODETIC SURVEY, SURVEYS AND MAPPING BRANCH, OTTAWA.



ALTITUDES EN MÈTRES
 ÉQUIDISTANCE DES COURBES 10 MÈTRES

ÉTABLI PAR LA DIRECTION DES LÈVES ET DE LA CARTOGRAPHIE, MINISTÈRE DE L'ÉNERGIE, DES MINES ET DES RESSOURCES, OTTAWA, PUBLIÉE EN 1979.

CES CARTES SONT EN VENTE AU BUREAU DES CARTES DU CANADA, MINISTÈRE DE L'ÉNERGIE, DES MINES ET DES RESSOURCES, OTTAWA, OU CHEZ LE VENDOR LE PLUS PRÈS.

© 1979, SA MAJESTÉ LA REINE DU CHEF DU CANADA, MINISTÈRE DE L'ÉNERGIE, DES MINES ET DES RESSOURCES.

ON PEUT OBTENIR DES RENSEIGNEMENTS SUR LE LIEU ET L'ALTITUDE EXACTE DES RÉPÈRES DE NIVELLEMENT EN ÉCRIVANT AUX LÈVES GÉODÉSIQUES, DIRECTION DES LÈVES ET DE LA CARTOGRAPHIE, OTTAWA.