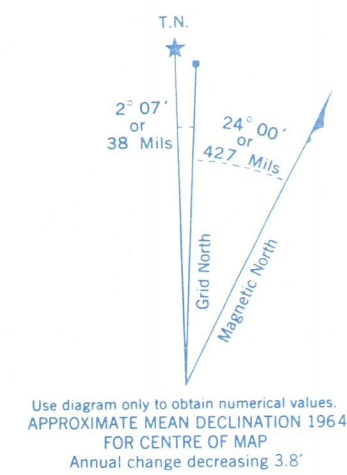
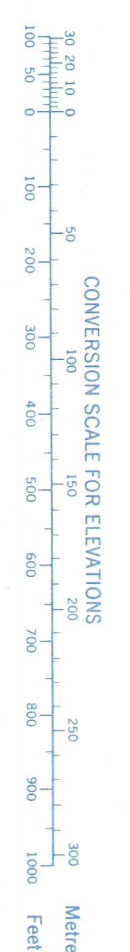


Refer to this map as: 93H/16 W EDITION 1 ASE SERIES A 721



GRID ZONE DESIGNATION	100,000 M. SQUARE IDENTIFICATION
10 U	FQ

TO GIVE A REFERENCE TO NEAREST 100 METRES

EXAMPLE: STREAM JUNCTION

EASTING: Read number on grid line immediately to left of point. Estimate tenths of a square from this line eastward to point.	73
NORTHING: Read number on grid line immediately below point. Estimate tenths of a square from this line northward to point.	73
MILITARY GRID REFERENCE	734735

Nearest similar grid reference 100,000 metres (about 6.3 miles)

ONE THOUSAND METRE UNIVERSAL TRANSVERSE MERCATOR GRID ZONE 10

BROWN NUMBERED TICKS INDICATE THE 1000 METRE U.T.M. GRID ZONE 11

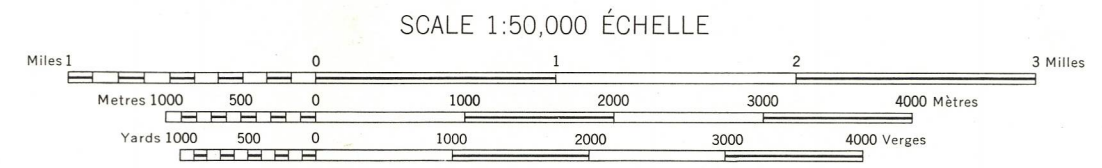
Compiled in 1962, by the SURVEYS AND MAPPING BRANCH, DEPARTMENT OF MINES AND TECHNICAL SURVEYS, from air photographs taken in 1955 and 1960. Field surveys 1953. Printed 1964.

MOUNT SIR ALEXANDER

BRITISH COLUMBIA

Compilée en 1962, par la DIRECTION DES LEVES ET DE LA CARTOGRAPHIE, MINISTÈRE DES MINES ET DES RELEVÉS TECHNIQUES, d'après les photographies aériennes prises en 1955 et 1960. Travaux exécutés sur le terrain en 1953. Imprimée en 1964.

Roads	Routes
loose surface, dry weather	de gravier, période sèche
cart track	de terre
trail or portage	sentier ou portage
Railway, normal gauge, single track	Chemin de fer à voie unique (écartement normal)
Power transmission line	Ligne de transport d'énergie
Mine or Open cut	Mine ou fosse à ciel ouvert
Horizontal control point, with elevation	Point géodésique avec cote
Bench mark, with elevation	Repère de nivellement avec cote



CONTOUR INTERVAL 100 FEET
Elevations in Feet above Mean Sea Level
North American Datum 1927
Transverse Mercator Projection
MAGNETIC DECLINATION 26°07' EAST
AT CENTRE OF MAP 1964
Annual change (decreasing) 3.8'

ÉQUIDISTANCE DES COURBES: 100 PIEDS
Élévations en pieds au-dessus du niveau moyen de la mer
Réseau géodésique nord-américain unifié (1927)
Projection transverse de Mercator
DÉCLINAISON MAGNÉTIQUE AU CENTRE
DE LA FEUILLE EN 1964: 26°07' EST
Variation annuelle (décroissante) 3.8'

Building	Bâtiment	Barr	Grange
School	École	Post Office	Bureau de poste
Church	Église	Cemetery	Cimetière
Lighthouse	Phare	Roads with post	Rues avec poteaux
River with bridge	Rivière avec pont	Stream, intermittent or dry	Cours d'eau intermittent ou à sec
Lake, intermittent, infadine	Lac intermittent; rive imprévisible	Marsh or Swamp	Marais ou marécage
Depression contours	Courbes de cuvette		

TABLEAU D'ASSEMBLAGE DU SYSTÈME NATIONAL DE RÉFÉRENCE CARTOGRAPHIQUE

93H/2E	93H/1W	93H/1E
	93H/16 W MOUNT SIR ALEXANDER	93H/16 E
	93H/10 E	93H/9 E

INDEX TO ADJOINING SHEETS OF THE NATIONAL TOPOGRAPHIC SYSTEM

McGILL UNIVERSITY
MAP COLLECTION
MAY 2 1975

SUPERSEDED EDITION

MOUNT SIR ALEXANDER
93 H/16 W
EDITION 1