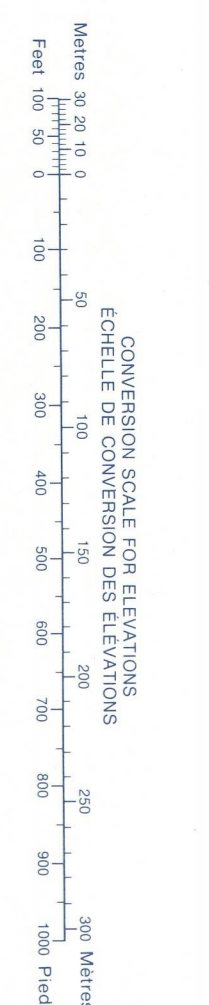
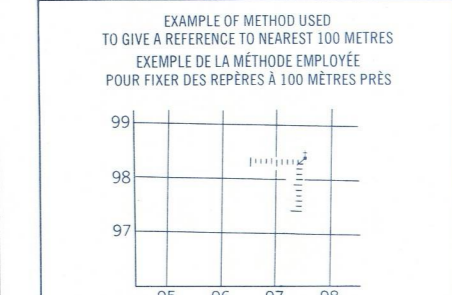
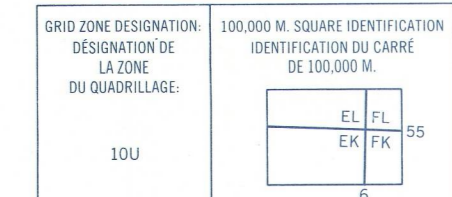


Military users, refer to this map as: **SÉRIE A 721 SÉRIE MAP 92 H/12 CARTE**
 Références de cette carte pour usage militaire: **ÉDITION 2 MCE ÉDITION**



Use diagram only to obtain numerical values
 APPROXIMATE MEAN DECLINATION 1975
 FOR CENTRE OF MAP
 Annual change decreasing 2.7
 Utiliser le diagramme pour obtenir des valeurs numériques
 DÉCLINAISON MOYENNE APPROXIMATIVE
 AU CENTRE DE LA CARTE EN 1975
 Variation annuelle décroissante 2.7

ONE THOUSAND METRE
 UNIVERSAL TRANSVERSE MERCATOR GRID
 ZONE 10
 QUADRILLAGE DE MILLE MÈTRES
 TRANSVERSE UNIVERSSEL DE MÉRIDIEN



REFERENCE POINT: CHURCH - EGLISE (see above)
 POINT DE REPÈRE: CHURCH - EGLISE (voir ci-dessus)

EASTING: Read number on grid line immediately to left of point.
 LONGITUDE EST: Note le chiffre de la ligne de quadrillage immédiatement à gauche du repère.

Estimate length of a square from this line eastward to point.
 Estimer le nombre de divisions du carré entre cette ligne et le repère en direction est.

NORTHING: Read number on grid line immediately below point.
 LATITUDE NORD: Note le chiffre de la ligne de quadrillage immédiatement en dessous du repère.

Estimate length of a square from this line northward to point.
 Estimer le nombre de divisions du carré entre cette ligne et le repère en direction nord.

GRID REFERENCE: 579006
 RÉFÉRENCE DU QUADRILLAGE: 579006

Nearest vertical grid reference 100,000 metres (about 13 miles)
 Le point de référence vertical le plus proche est à 100,000 mètres (environ 13 milles)

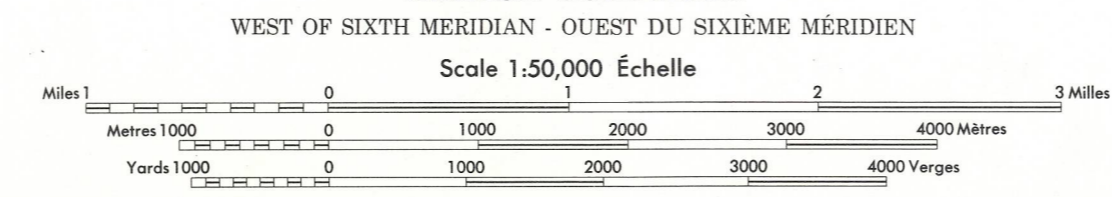
TABLEAU D'ADRESSAGE DU SYSTÈME NATIONAL DE RÉFÉRENCE CARTOGRAPHIQUE

92 H/10	92 H/11	92 H/12	92 H/13
92 H/9	92 H/12	92 H/11	92 H/10
92 H/8	92 H/9	92 H/12	92 H/13

INDEX TO ADJOINING MAPS OF THE NATIONAL TOPOGRAPHIC SYSTEM

Produced by the SURVEYS AND MAPPING BRANCH, DEPARTMENT OF ENERGY, MINES AND RESOURCES; based on aerial photographs taken in 1972. Colour check 1974. Printed 1976.
 Copies may be obtained from the Canada Map Office, Department of Energy, Mines and Resources, Ottawa, or your nearest map dealer.
 © Canada Copyright Reserved 1976

Roads: hwy on stabilized surface, all weather; hwy on gravel, dry weather and unclassified streets; cart track; trail, cut line or portage.
 Routes: granier aggloméré, toute saison; de granier, temps sec et ruis sans classe; de terre; sentier, parcelle ou portage.
 FOR COMPLETE REFERENCE SEE REVERSE SIDE / POUR UNE LISTE COMPLÈTE DES SIGNES, VOIR AU VERSO



Édition par la DIRECTION DES LEVÉS ET DE LA CARTOGRAPHIE, MINISTÈRE DE L'ÉNERGIE, DES MINES ET DES RESSOURCES. Mise à jour à l'aide de photographies aériennes prises en 1972. Vérification des couleurs en 1974. Imprimé en 1976.
 Ces cartes sont en vente au Bureau des Cartes du Canada, ministère de l'Énergie, des Mines et des Ressources, Ottawa, ou chez le vendeur le plus près.
 © Canada 1976, tous droits réservés

MOUNT URQUHART
 92 H/12
 EDITION 2