

Military users: refer to this page for reference of this map for use in military operations.
 Références de cette carte pour usage militaire : voir la page 21 A/3.

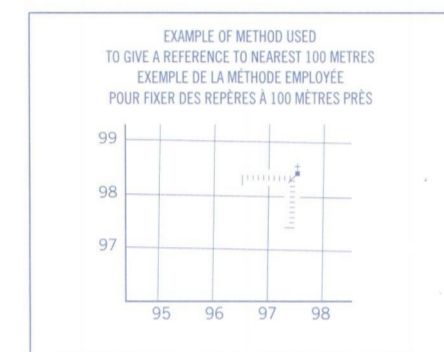
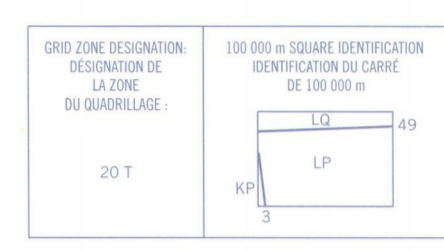
SERIES A 791 SERIE
 MAP 21 A/3 CARTE
 EDITION 3 M3CE ÉDITION

Vertical scale bar: 0 to 10 Kilometers / 0 to 10 Miles

Vertical scale bar: 0 to 10 Kilometers / 0 to 10 Miles

Vertical scale bar: 0 to 10 Kilometers / 0 to 10 Miles

ONE THOUSAND METRE
 UNIVERSAL TRANSVERSE MERCATOR GRID
 ZONE 20
 QUADRILAGE UNIVERSEL TRANSVERSE DE MERCATOR
 DE MILLE MÈTRES



EXAMPLE OF METHOD USED TO OBTAIN ELEVATIONS IN METRES (EXEMPLE DE LA MÉTHODE EMPLOYÉE POUR OBTENIR DES ÉLEVATIONS EN MÈTRES)

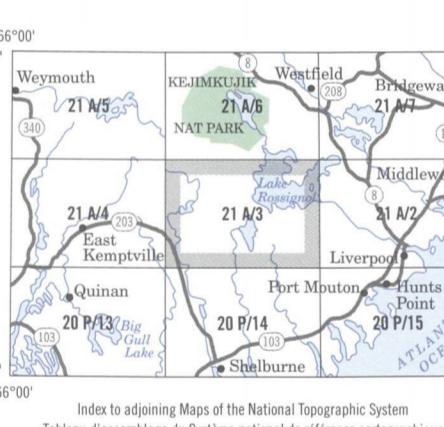
REFERENCE POINT: CHURCH - ÉGLISE

NOTE: Read number on grid line immediately below point. (NOTE: Lire le chiffre de la ligne de quadrillage immédiatement au-dessous du point.)

NOTE: Read number on grid line immediately below point. (NOTE: Lire le chiffre de la ligne de quadrillage immédiatement au-dessous du point.)

NOTE: Read number on grid line immediately below point. (NOTE: Lire le chiffre de la ligne de quadrillage immédiatement au-dessous du point.)

NOTE: Read number on grid line immediately below point. (NOTE: Lire le chiffre de la ligne de quadrillage immédiatement au-dessous du point.)



LOCAL DEALER DÉTAILLANT LOCAL



LAKE ROSSIGNOL
 21 A/3

SCALE 1:50 000 ÉCHELLE



PRODUCED BY THE CENTRE FOR TOPOGRAPHIC INFORMATION, NATIONAL RESOURCES CANADA, INFORMATION CURRENT AS OF 1998. ROAD NETWORK, BOUNDARIES AND TOPONYMS CURRENT AS OF 1998. PUBLISHED 1998.

FOR ALL COMMENTS OR QUESTIONS CONCERNING MAPS, PLEASE CALL 1-800-465-8527.

FOR ALL QUESTIONS CONCERNING DIGITAL DATA, PLEASE CALL 1-800-661-2938.

SOURCES: Geomatics Survey Division, British Columbia Survey Measurements and Coordinates Commission.

Roads: hard surface, gravel, loose surface, dry weather, paved/unpaved road, vehicle track, trail, cut line or portage.

Contours: 10 metres, 20 metres, 30 metres, 40 metres, 50 metres, 60 metres, 70 metres, 80 metres, 90 metres, 100 metres, 110 metres, 120 metres, 130 metres, 140 metres, 150 metres, 160 metres, 170 metres, 180 metres, 190 metres, 200 metres, 210 metres, 220 metres, 230 metres, 240 metres, 250 metres, 260 metres, 270 metres, 280 metres, 290 metres, 300 metres, 310 metres, 320 metres, 330 metres, 340 metres, 350 metres, 360 metres, 370 metres, 380 metres, 390 metres, 400 metres, 410 metres, 420 metres, 430 metres, 440 metres, 450 metres, 460 metres, 470 metres, 480 metres, 490 metres, 500 metres, 510 metres, 520 metres, 530 metres, 540 metres, 550 metres, 560 metres, 570 metres, 580 metres, 590 metres, 600 metres, 610 metres, 620 metres, 630 metres, 640 metres, 650 metres, 660 metres, 670 metres, 680 metres, 690 metres, 700 metres, 710 metres, 720 metres, 730 metres, 740 metres, 750 metres, 760 metres, 770 metres, 780 metres, 790 metres, 800 metres, 810 metres, 820 metres, 830 metres, 840 metres, 850 metres, 860 metres, 870 metres, 880 metres, 890 metres, 900 metres, 910 metres, 920 metres, 930 metres, 940 metres, 950 metres, 960 metres, 970 metres, 980 metres, 990 metres, 1000 metres.

LAKE ROSSIGNOL
 NOVA SCOTIA NOUVELLE-ÉCOSSE

Scale 1:50 000 Échelle

Kilometres 1 0 1 2 3 4 Kilomètres
 Miles 1 0 1 2 3 Miles

CONVERSION SCALE FOR ELEVATIONS
 Metres 20 25 30 35 40 45 50 55 60 65 70 75 80 85 90 95 100
 Feet 100 80 60 40 20 0 20 40 60 80 100 120 140 160 180 200

ÉCHELLE DE CONVERSION DES ALTITUDES
 Mètres 20 25 30 35 40 45 50 55 60 65 70 75 80 85 90 95 100
 Pieds 100 80 60 40 20 0 20 40 60 80 100 120 140 160 180 200

SOURCES: Division des brèves géographiques, Ministère de l'Environnement, Services géographiques et cartographiques.

ÉTABLI PAR LE CENTRE D'INFORMATION TOPOGRAPHIQUE, RESSOURCES CANADA, INFORMATION COURANTE AU 1998. EN 1974. RÉSEAU ROUTIER, LIMITES ET TOPONYMES À JOUR EN 1998. PUBLIÉE EN 1998.

POUR TOUT COMMENTAIRE OU TOUTE QUESTION CONCERNANT LES CARTES, VOUS TELEPHONER AU 1-800-465-8527.

POUR TOUTE QUESTION CONCERNANT LES DONNÉES NUMÉRIQUES, PRIÈRE DE TELEPHONER AU 1-800-661-2938.

© 1998. SA MAJESTÉ LA REINE DU CHEF DU CANADA.

Natural Resources Canada
 Ressources naturelles Canada