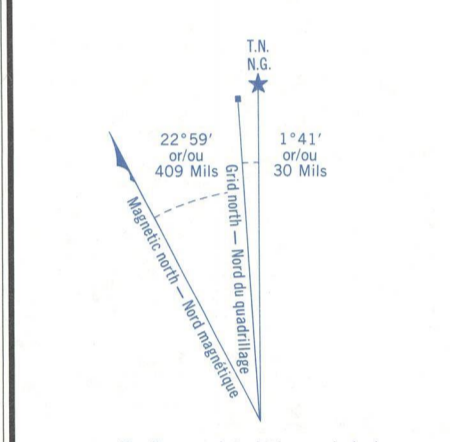
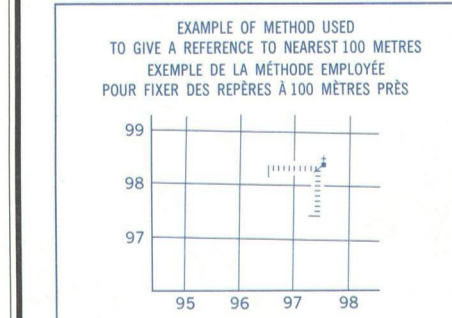
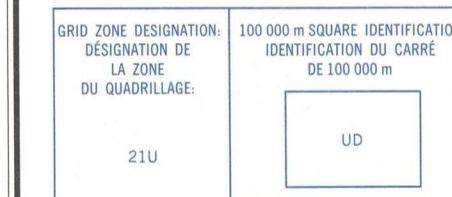




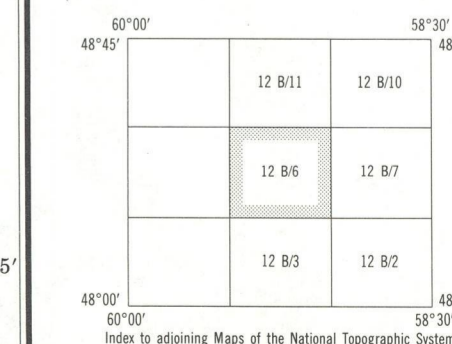
Military users, refer to this map as: Références de cette carte: pour usage militaire: SÉRIE A 781 SÉRIE MAP 12 B/6 CARTE ÉDITION 3 MCE ÉDITION



ONE THOUSAND METRE UNIVERSAL TRANSVERSE MERCATOR GRID ZONE 21 QUADRILLAGE DE MILLE MÈTRES TRANSVERSE UNIVERSEL DE MERCATOR



REFERENCE POINT CHURCH - EGLISE (see above) POINT DE REPÈRE (voir ci-dessus)
 EASTING: Read number on grid line immediately to left of point. ABSOUCIE: Note le chiffre de la ligne de quadrillage immédiatement à gauche du repère.
 Estimate tenth of a square from this line eastward to point. Estime le nombre de dixièmes de carré entre cette ligne et le repère en direction est.
 NORTHING: Read number on grid line immediately below point. ORDONNÉE: Note le chiffre de la ligne de quadrillage immédiatement en dessous du repère.
 Estimate tenth of a square from this line northward to point. Estime le nombre de dixièmes de carré entre cette ligne et le repère en direction nord.
 GRID REFERENCE: 984
 REFERENCE AU QUADRILLAGE: Repère cartésien: 984
 La prochaine référence similaire est à 100 000 mètres.



Published by the SURVEYS AND MAPPING BRANCH, DEPARTMENT OF ENERGY, MINES AND RESOURCES, under the authority of the Survey Act, Ottawa, Ontario, Canada, 1985. Cartes publiées par le Service des levés et de la cartographie, Ottawa, Ontario, Canada, 1985.

Roads	Routes	Other features	Other features
hard surface	revêtement dur	contour interval	intervalle des courbes
loose surface, dry weather	revêtement dur	contour interval	intervalle des courbes
loose surface, wet weather	revêtement dur	contour interval	intervalle des courbes
unclassified road or street	revêtement dur	contour interval	intervalle des courbes
cut track	revêtement dur	contour interval	intervalle des courbes
trail, cut line or portage	revêtement dur	contour interval	intervalle des courbes

CAPE ST GEORGE
 NEWFOUNDLAND TERRE-NEUVE



CONVERSION SCALE FOR ELEVATIONS
 Mètres 0 100 200 300 400 500 600 700 800 900 1000 Pieds
 ÉCHELLE DE CONVERSION DES ALTITUDES
 Mètres 0 100 200 300 400 500 600 700 800 900 1000 Pieds

Carte sur la DIRECTION DES LEVÉS ET DE LA CARTOGRAPHIE, MINISTÈRE DE L'ÉNERGIE, DES MINES ET DES RESSOURCES. Carte à jour à partir de photographies aériennes prises en 1961. Vérification des contours en 1985. Publié en 1985.

CAPE ST GEORGE
 12 B/6
 ÉDITION 3 ÉDITION

Energy, Mines and Resources Canada / Énergie, Mines et Ressources Canada