
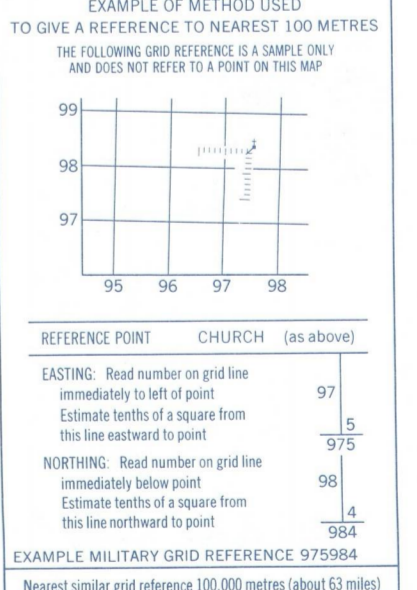
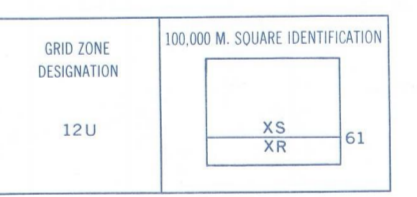


Refer to this map as: 73 N / 1 EDITION 2 MCE SERIES A 742



ONE THOUSAND METRE UNIVERSAL TRANSVERSE MERCATOR GRID ZONE 12




BROWN NUMBERED TICKS INDICATE A 1000 METRE U.T.M. GRID ZONE 13

Produced 1976 by the SURVEYS AND MAPPING BRANCH, DEPARTMENT OF ENERGY, MINES AND RESOURCES, Ottawa, Ontario.
 Digitizing of the compilation and the printing were carried out on the Automated Cartographic System.
 Copies may be obtained from the Canada Map Office, Department of Energy, Mines and Resources, Ottawa, or your nearest map dealer.
 © Canada Copyrights Reserved 1976
 INTERIM CORRECTIONS 1988

ROADS - ROUTES
 hard surface - pavé
 loose surface - de gravier
 2 lanes or more - 2 voies ou plus
 less than 2 lanes - moins de 2 voies
 dry weather - temps sec
 wet weather - temps humide
 trail or portage - sentier ou portage

Roads:
 loose or stabilized surface, all weather
 loose surface, dry weather and unclassified streets
 cart track

Routes:
 gravel, aggregate, double canalion
 2 lanes or more
 less than 2 lanes
 runs hors classe
 sentier ou portage



This Provisional Map is equivalent to a standard map in accuracy of content.
 Some names on this map are not yet official. Corrections or additions are invited by the Surveys and Mapping Branch.
 CONTOUR INTERVAL 25 FEET
 Elevations in Feet above Mean Sea Level
 North American Datum 1927
 Transverse Mercator Projection

Cette carte provisoire équivaut à une carte régulière au point de vue précision de l'information.
 Certaines noms inscrits sur cette carte ne sont pas encore officiels. La Direction des levés et de la cartographie accepte que les cartes soient corrigées et améliorées.
 ÉQUIDISTANCE DES COURBES 25 PIEDS
 Élévations en pieds au-dessus du niveau moyen de la mer
 Système de référence géodésique nord-américain, 1927
 Projection transverse de Mercator

Éditée en 1976 par la DIRECTION DES LEVÉS ET DE LA CARTOGRAPHIE, MINISTÈRE DE L'ÉNERGIE, DES MINES ET DES RESSOURCES, Ottawa, Ontario.
 La traduction en numérique de la compilation et du tracé a été réalisée par le système de cartographie automatisé.
 Ces cartes sont en vente au Bureau des Cartes du Canada, ministère de l'Énergie, des Mines et des Ressources, Ottawa, ou chez le vendeur le plus près.
 © Canada 1976, tous droits réservés
 CORRECTIONS PROVISOIRES 1988