

Military users refer to this map as: MAP 65 D/2 CARTE
 Références de cette carte pour usage militaire: ÉDITION 1 MCE ÉDITION

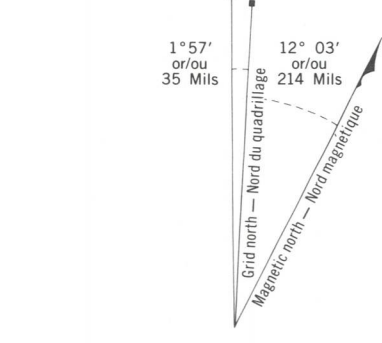


KLOKOL LAKE
 65 D/2
 ÉDITION 1 / ÉDITION

LEGEND - LÉGENDE

- ROAD, HARD SURFACE ROUTE, REVÊTEMENT DUR
- ROAD, LOOSE SURFACE ROUTE, SURFACE DE GRAVIER
- CART TRACK, WINTER ROAD CHEMIN DE TERRE, ROUTE D'HIVER
- TRAIL, CUT LINE, PORTAGE SENTIER, PERÇÉE OU PORTAGE
- BUILT-UP AREA AGGLOMÉRATION
- RAILWAY, SIDING, STATION, STOP CHEMIN DE FER, VOIE D'ÉVÈTEMENT, STATION, ARRÊT
- BRIDGE PONT
- SEAPLANE BASE, SEAPLANE ANCHORAGE BASE D'HYDROAVIONS, ANCRAGE D'HYDROAVIONS
- HOUSE, BARN MAISON, GRANGE
- CHURCH, SCHOOL, POST OFFICE ÉGLISE, ÉCOLE, BUREAU DE POSTE
- TOWER, LANDMARK OBJECT TOUR, PONT DE REPERE
- WELL, OIL, GAS, TANK, WATER PUIS: PÉTROLE, GAZ, RÉSERVOIR; EAU
- POWER TRANSMISSION LINE LIGNE DE TRANSPORT D'ÉNERGIE
- MINE, GRAVEL PIT MINE, GRAVIER
- CUTTING, EMBANKMENT DÉBLAI, REMBLAI
- INTERNATIONAL, PROVINCIAL BOUNDARY WITH MONUMENT AND NUMBER FRONTIÈRE INTERNATIONALE, LIMITE PROVINCIALE AVEC BORNE ET NUMÉRO
- PROVINCIAL BOUNDARY, UNSURVEYED LIMITE PROVINCIALE, NON ARPENTÉE
- COUNTY, DISTRICT BOUNDARY LIMITE DE COMTE, DE DISTRICT
- TOWNSHIP, PARISH BOUNDARY LIMITE DE TOWNSHIP, DE CANTON, DE PAROISSE
- MUNICIPALITY BOUNDARY LIMITE DE MUNICIPALITÉ
- RESERVE, SANCTUARY, PARK, ETC. BOUNDARY LIMITE DE RÉSERVE, SANCTUAIRE, PARCS, ETC.
- CUTLINES, LANDMARK AREA LIMITE DE SURFACE REPERE
- BOUNDARY APPROXIMATE LIMITE APPROXIMATIVE
- D.L.S. TOWNSHIP CORNER, SURVEYED, UNSURVEYED COIN DE TOWNSHIP (A.T.C.); ARPENTÉ, NON ARPENTÉ
- D.L.S. SECTION CORNERS COINS DE SECTION (A.T.C.)
- HORIZONTAL CONTROL POINT POINT DE CONTRÔLE PLANNIMÉTRIQUE
- BENCH MARK WITH ELEVATION REPÈRE DE NIVELLEMENT AVEC COTE
- SPOT ELEVATION, PRECISE POINT CÔTÉ, PRÉCIS
- STREAM OR SHORELINE, IRREGULAR COURSE D'EAU OU RIVE, IMPRÉCIS
- LAKE, INTERMITTENT LAKE, SHALLOW LAKE LAC, LAC INTERMITTENT, LAC PEU PROFOND
- FLOODED LAND TERRAIN INONDÉ
- MARSH, SWAMP, WOODS, STRING BOG MARAIS, BOISE MARÉCAGEUX, FONDRIÈRE À FILAMENTS
- DRY RIVER BED WITH CHANNELS LIT DE COURS D'EAU TARI
- RAPIDS, FALLS, RAPIDS RAPIDES; CHUTES; RAPIDES
- FORESHORE FLATS, SAND IN WATER, ROCKS ESTRANS, SABLE SOUS L'EAU; ROCHES
- ROCKY LEDGE, REEF BARRE ROCHUEUSE, RÉCIF
- TUNDRA, LAKES IN TUNDRA, POLYDONS TOUNDRA, LACS EN TOUNDRA, POLYDONS DE TOUNDRA
- PALSA BOG FONDRIÈRE DE PALSE
- DAM, WHARF BARRAGE, QUAI
- ICEFIELD (GLACIER), MORANE CHAMP DE GLACE (GLACIER); MORANE
- DEBRIS COVERED ICE GLACE AVEC DÉBRIS
- PINGO PINGO
- DITCH FOSSE
- CONTOURS COURBES DE NIVEAU
- APPROXIMATE CONTOURS COURBES DE NIVEAU APPROXIMATIVES
- DEPRESSION CONTOUR COURBE DE CLUVETTE
- CLIFF FALAISE
- SPOT ELEVATION, APPROXIMATE, LAND, WATER POINT CÔTÉ, APPROXIMATIF; SUR TERRE, SUR L'EAU
- ESKER ESKER
- SAND, SAND DUNES, RAISED BEACHES SABLE, DUNES DE SABLE, PLAGES SURÉLEVÉES
- HISTORIC SITE LIEU HISTORIQUE
- WOODED AREA, FOREST, CLEARED AREA SURFACE BOISÉE, FORÊT; ESPACE DÉNUDÉ, CLAIRIÈRE

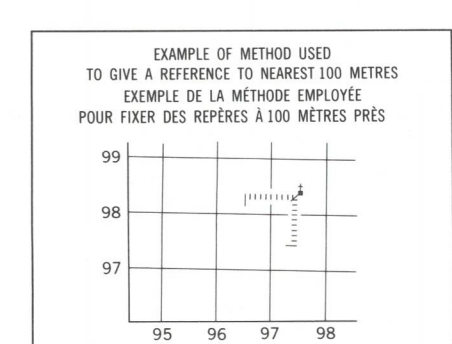
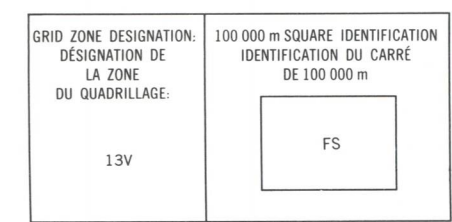
METRIC/MÉTRIQUE

METRIC/MÉTRIQUE



The diagram only to obtain numerical values
 APPROXIMATE, MEAN DECLINATION 1991
 ANNÉE MOYENNE DÉCLINAISON 1991
 Utiliser le diagramme que pour obtenir les valeurs numériques
 DÉCLINAISON MOYENNE APPROXIMATIVE
 EN 1991
 Variation annuelle décroissante 14,7'

ONE THOUSAND METRE
 UNIVERSAL TRANSVERSE MERCATOR GRID
 ZONE 13
 QUADRELAZE UNIVERSAL, TRANSVERSE DE MERCATOR
 DE MILLE MÈTRES



EXAMPLE OF METHOD USED TO GIVE A REFERENCE TO NEAREST 100 METRES
 EXEMPLE DE LA MÉTHODE EMPLOYÉE POUR FOURNIR DES RÉFÉRENCES À 100 MÈTRES PRÈS

REFERENCE POINT: CHURCH - ÉGLISE (see sheet) (à droite)

EASTING: Read number on grid line immediately to left of point
 ABSCISSE: Note le chiffre de la ligne du quadrillage immédiatement à gauche du repère

Estimate tenths of a square from this line northeast to point
 Estimer le nombre de dixièmes de carré entre cette ligne et le repère en direction nord-est

NORTHING: Read number on grid line immediately below point
 ORDONNÉE: Note le chiffre de la ligne du quadrillage immédiatement en dessous du repère

Estimate tenths of a square from this line northeast to point
 Estimer le nombre de dixièmes de carré entre cette ligne et le repère en direction nord-est

GRID REFERENCE: 97584
 RÉFÉRENCE AU QUADRILLAGE: 97584

Nearest contour line reference 100 000 metres
 La référence la plus près est à 100 000 mètres

65 D/6	65 D/7	65 D/8
65 D/3	65 D/2	65 D/1
64 M/14	64 M/15	64 M/16

PRODUCED BY THE CANADA CENTRE FOR MAPPING, DEPARTMENT OF ENERGY, MINES AND RESOURCES. INFORMATION CURRENT AS OF 1986. PUBLISHED 1986.
 COPIES MAY BE OBTAINED FROM THE CANADA MAP OFFICE, DEPARTMENT OF ENERGY, MINES AND RESOURCES, OTTAWA, OR YOUR NEAREST MAP DEALER.
 © 1986, HER MAJESTY THE QUEEN IN RIGHT OF CANADA, DEPARTMENT OF ENERGY, MINES AND RESOURCES.

ELEVATIONS IN METRES ABOVE MEAN SEA LEVEL
 CONTOUR INTERVAL 10 METRES
 NORTH AMERICAN DATUM 1983
 TRANSVERSE MERCATOR PROJECTION

KLOKOL LAKE
 DISTRICT OF MACKENZIE / DISTRICT DE MACKENZIE
 NORTHWEST TERRITORIES / TERRITOIRES DU NORD-OUEST

ALTITUDES EN MÈTRES
 ÉQUIDISTANCE DES COURBES 10 MÈTRES
 SYSTÈME DE RÉFÉRENCE GÉODÉSIQUE NORD-AMÉRICAIN 1983
 PROJECTION TRANSVERSE DE MÉRIDIEN

ÉTABLI PAR LE CENTRE CANADIEN DE CARTOGRAPHIE, MINISTÈRE DE L'ÉNERGIE, DES MINES ET DES RESSOURCES. CES CARTES SONT EN VENTE AU BUREAU DES CARTES DU CANADA, MINISTÈRE DE L'ÉNERGIE, DES MINES ET DES RESSOURCES, OTTAWA, OU CHEZ LE VENDEUR LE PLUS PRÈS.
 © 1986, SA MAJESTÉ LA REINE DU CHEF DU CANADA, MINISTÈRE DE L'ÉNERGIE, DES MINES ET DES RESSOURCES.

