
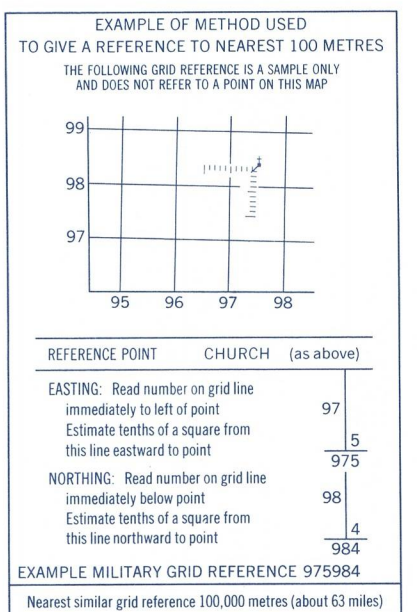
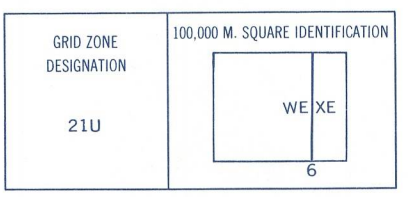


Refer to this map as: 2 E/5 EDITION 2 MCE SERIES A 781



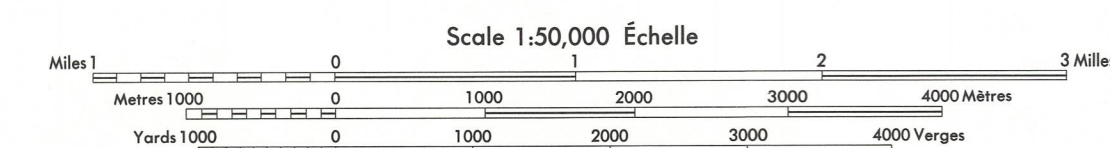
ONE THOUSAND METRE
UNIVERSAL TRANSVERSE MERCATOR GRID
ZONE 21



First edition map updated by the SURVEYS AND MAPPING BRANCH, DEPARTMENT OF ENERGY, MINES AND RESOURCES. Information current as of 1968. Printed 1971.

Copies may be obtained from the Map Distribution Office, Department of Energy, Mines and Resources, Ottawa.

loose or stabilized surface, all weather...
de gravier, temps sec et
sur terre classée
de terre



This Provisional Map is equivalent to a standard map in accuracy of content.

Some names on this map are not yet official. Corrections or additions are invited by the Survey and Mapping Branch.

COURTESY OF THE
North American Datum 1957
Transverse Mercator Projection

Cette carte provisoire équivaut une carte régulière en ce qui concerne la précision de son contenu.

Certains noms inscrits sur cette carte ne sont pas encore officiels. La Direction des levés et de la cartographie saurait gré au public de lui signaler corrections et additions.

ÉQUIVALENT DES COORDONNÉES
Élevations en pieds au-dessus du niveau moyen de la mer
Système de référence géodésique nord-américain, 1957
Projection transverse de Mercator

Preuve de la direction des levés et de la cartographie
MINISTÈRE DE L'ÉNERGIE, DES MINES ET DES RESSOURCES. Reconnu
à partir de 1968. Imprimé en 1971.

Ces cartes sont en vente au Bureau de distribution des cartes,
ministère de l'Énergie, des Mines et des Ressources, Ottawa.

**SUPERSEDED
EDITION**