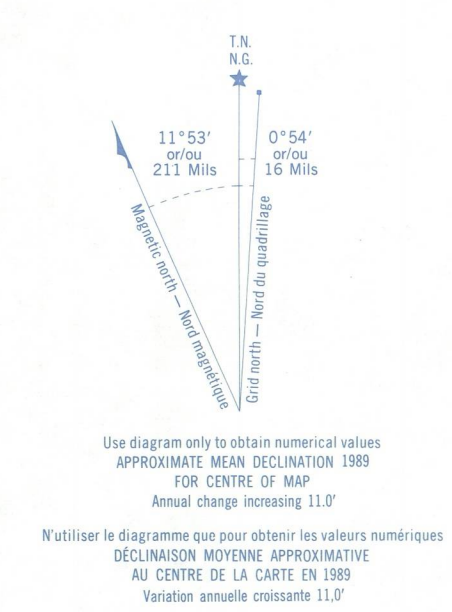
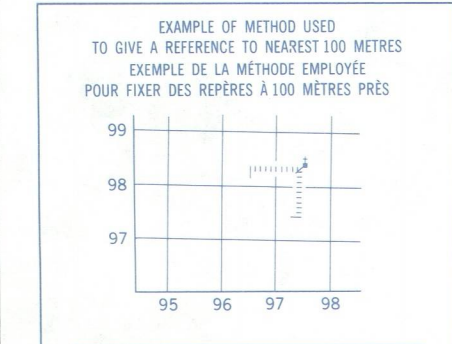
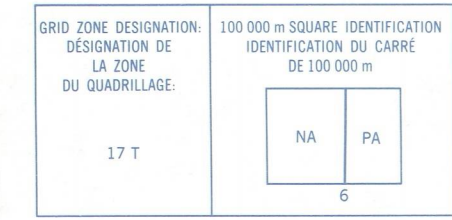


Military users, refer to this map as: **SÉRIE A 751** SÉRIE
 Références de cette carte: **MAP 31 E/13** CARTE
 pour usage militaire: **EDITION 4 MCE** ÉDITION



ONE THOUSAND METRE
 UNIVERSAL TRANSVERSE MERCATOR GRID
 QUADRILLAGE UNIVERSEL TRANSVERSE DE MERCATOR
 DE MILLE MÈTRES



REFERENCE POINT CHAÎRUCH-ÉGLISE (see above)
 POINT DE REPÈRE (voir ci-dessus)

EASTING: Read number on grid line immediately to left of point
 ESTIMATION: Note la cote de la ligne de quadrillage immédiatement à gauche du repère

ESTIMATE HEIGHT OF A SQUARE FROM THIS LINE TOWARD TO POINT
 ESTIME le nombre de divisions du carré entre cette ligne et le repère en direction est

NORTHING: Read number on grid line immediately below point
 NORTHING: Note la cote de la ligne de quadrillage immédiatement en dessous du repère

ESTIMATE HEIGHT OF A SQUARE FROM THIS LINE TOWARD TO POINT
 ESTIME le nombre de divisions du carré entre cette ligne et le repère en direction nord

GRID REFERENCE: 079584
 RÉFÉRENCE AU QUADRILLAGE: 079584

Nearest universal grid reference: 100 000 metres
 La référence universelle la plus près est à 100 000 mètres

41 01	31 L4	31 L5
41 N5	31 E13	31 E14
41 N6	31 E12	31 E11

PRODUCED BY THE CANADA CENTRE FOR MAPPING, DEPARTMENT OF ENERGY, MINES AND RESOURCES INFORMATION CURRENT AS OF 1989. PUBLISHED 1990.
 COPIES MAY BE OBTAINED FROM THE CANADA MAP OFFICE, DEPARTMENT OF ENERGY, MINES AND RESOURCES, OTTAWA, OR YOUR NEAREST MAP DEALER.
 © 1990, HER MAJESTY THE QUEEN IN RIGHT OF CANADA, DEPARTMENT OF ENERGY, MINES AND RESOURCES.

Roads: Routes
 hard surface: revêtement dur
 hard surface: revêtement dur
 loose or stabilized surface, all weather: gravier, aggloméré, toute saison
 loose surface, dry weather: de gravier, temps sec
 unsealed road or street: route non classée ou rue
 cart track: piste de char, percée ou sentier
 FOR COMPLETE REFERENCE SEE REVERSE SIDE

Scale 1:50 000 Échelle

Miles 1 2 3
 Metres 1000 2000 3000 4000

GOLDEN VALLEY
 PARRY SOUND DISTRICT
 ONTARIO

Scale 1:50 000 Échelle

Miles 1 2 3
 Metres 1000 2000 3000 4000

Information concerning bench marks and horizontal survey measurements can be obtained from Geomatics Centre, Canada Centre for Mapping, Ottawa.
 Pour tout renseignement concernant les repères de nivellement et les bornes géodésiques, prière de s'adresser à la Division des bornes géodésiques, Centre canadien des levés, Ottawa.

CONVERSION SCALE FOR ELEVATIONS
 METERS 30 30 10 0 50 100 200 300 400 500 600 700 800 900 1000
 FEET 100 300 500 700 900 1100 1300 1500 1700 1900 2100 2300 2500 2700 2900 3100 3300 3500 3700 3900 4100 4300 4500 4700 4900 5100 5300 5500 5700 5900 6100 6300 6500 6700 6900 7100 7300 7500 7700 7900 8100 8300 8500 8700 8900 9100 9300 9500 9700 9900 10100 10300 10500

ECHILLE DE CONVERSION DES ALTITUDES
 METERS 30 30 10 0 50 100 200 300 400 500 600 700 800 900 1000
 FEET 100 300 500 700 900 1100 1300 1500 1700 1900 2100 2300 2500 2700 2900 3100 3300 3500 3700 3900 4100 4300 4500 4700 4900 5100 5300 5500 5700 5900 6100 6300 6500 6700 6900 7100 7300 7500 7700 7900 8100 8300 8500 8700 8900 9100 9300 9500 9700 9900 10100 10300 10500

ÉTABLI PAR LE CENTRE CANADIEN DE CARTOGRAPHIE, MINISTÈRE DE L'ÉNERGIE, DES MINES ET DES RESSOURCES, RÉVISIONNEMENT À JOUR EN 1990. PUBLIÉ EN 1990.
 CES CARTES SONT EN VENTE AU BUREAU DES CARTES DU CANADA, MINISTÈRE DE L'ÉNERGIE, DES MINES ET DES RESSOURCES, OTTAWA, OU CHEZ LE VENDEUR LE PLUS PRÈS.
 © 1990, SA MAJESTÉ LA REINE DU CHEF DU CANADA, MINISTÈRE DE L'ÉNERGIE, DES MINES ET DES RESSOURCES.

Scale 1:50 000 Échelle

Miles 1 2 3
 Metres 1000 2000 3000 4000

GOLDEN VALLEY
 31 E/13
 ÉDITION 4 ÉDITION

Energy, Mines and Resources Canada
 Énergie, Mines et Ressources Canada