


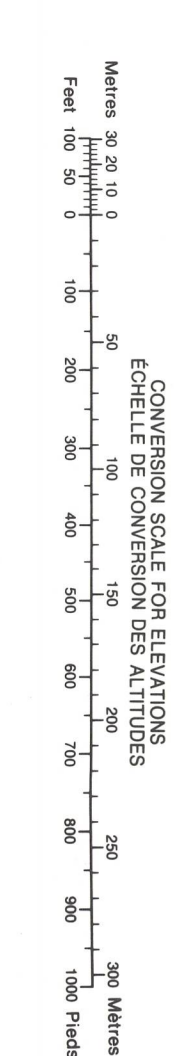
Military users, refer to this map as: MAP 74 B/3 CARTE Série A 701 SÉRIE ÉDITION 2 MCE ÉDITION 2

STUDER LAKE 74 B/3 ÉDITION 2 ÉDITION



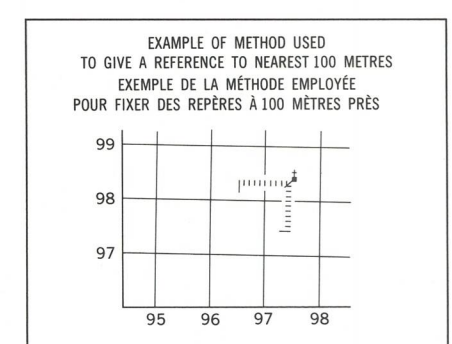
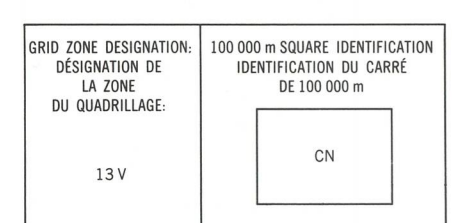
LEGEND - LÉGENDE

- ROAD, HARD SURFACE... ROUTE, REVÊTEMENT DUR
ROAD, LOOSE SURFACE... ROUTE, SURFACE DE GRAVIER
CART TRACK, WINTER ROAD... CHEMIN DE TERRE, ROUTE D'HIVER
TRAIL, CUT LINE, PORTAGE... SENTIER, PERÇÉE OU PORTAGE
BUILT-UP AREA... AGGLOMÉRATION
RAILWAY: SIDING, STATION, STOP... CHEMIN DE FER, VOIE D'ÉVÈTEMENT, STATION, ARRÊT
BRIDGE... PONT
SEAPLANE BASE, SEAPLANE ANCHORAGE... BASE D'HYDROAVIONS, ANCRAGE D'HYDROAVIONS
HOUSE, BARN... MAISON, GRANGE
CHURCH, SCHOOL, POST OFFICE... ÉGLISE, ÉCOLE, BUREAU DE POSTE
TOWER, LANDMARK OBJECT... TOUR, PONT DE RÉFÈRE
WELL, OIL, GAS, TANK, WATER... PUIS: PÉTROLE, GAZ; RÉSERVOIR: EAU
POWER TRANSMISSION LINE... LIGNE DE TRANSPORT D'ÉNERGIE
MINE, GRAVEL PIT... MINE, GRAVIÈRE
CUTTING, EMBANKMENT... DÉBLAI; REMBLAI
INTERNATIONAL, PROVINCIAL BOUNDARY WITH MONUMENT AND NUMBER... FRONTIÈRE INTERNATIONALE, LIMITE PROVINCIALE AVEC BORNE ET NUMÉRO
PROVINCIAL BOUNDARY, UNSURVEYED... LIMITE PROVINCIALE, NON ARPENTÉE
COUNTY, DISTRICT BOUNDARY... LIMITE DE COMITÉ, DE DISTRICT
TOWNSHIP, PARISH BOUNDARY... LIMITE DE TOWNSHIP, DE CANTON, DE PAROISSE
MUNICIPALITY BOUNDARY... LIMITE DE MUNICIPALITÉ
RESERVE, SANCTUARY, PARK, ETC. BOUNDARY... LIMITE DE RÉSERVES, SANCTUARIES, PARCS, ETC.
OUTLINED LANDMARK AREA, BOUNDARY APPROXIMATE... LIMITE DE SURFACE RÉFÈRE, LIMITE APPROXIMATIVE
D.L.S. TOWNSHIP CORNER: SURVEYED; UNSURVEYED... COIN DE TOWNSHIP (A.T.C.): ARPENTÉ; NON ARPENTÉ
D.L.S. SECTION CORNERS... COINS DE SECTION (A.T.C.)
HORIZONTAL CONTROL POINT... POINT DE CONTRÔLE PLANIMÉTRIQUE
BENCH MARK WITH ELEVATION... RÉPÈRE DE NIVELLEMENT AVEC COTE
SPOT ELEVATION, PRECISE... POINT CÔTÉ, PRÉCIS
STREAM OR SHORELINE, INDEFINITE... COURS D'EAU OU RIVE; IMPRÉCIS
LAKE; INTERMITTENT LAKE; SHALLOW LAKE... LAC; LAC INTERMITTENT; LAC PEU PROFOND
FLOODED LAND... TERRAIN INONDÉ
MARSH; SWAMP (WOODED); STRONG BOG... MARAIS; BOISÉ; MARÉCAUX; FONDRIÈRE À FILAMENT
DRY RIVER BED WITH CHANNELS... LIT DE RIVIÈRE ASSÈCHÉ AVEC CHENAUX
RAPIDS; FALLS; RAPIDS... RAPIDES; CHUTES; RAPIDES
FORESHORE FLATS, SAND IN WATER, ROCKS... ESTRANS; SABLE SOUS L'EAU; ROCHES
TUNDRA LAKES IN TUNDRA; POLYGONS... TOUNDRA; LACS EN TOUNDRA; POLYGOUES DE TOUNDRA
FALSE BOG... FONDRIÈRE DE FAUSSE
DAM, WHARF... BARRAGE; QUAI
ICEFIELD (GLACIER); MORANE... CHAMP DE GLACE (GLACIER); MORANE
DEBRIS COVERED ICE... GLACE AVEC DÉBRIS
PINGO... PINGO
DITCH... FOSSE
CONTOURS... COURBES DE NIVEAU
APPROXIMATE CONTOURS... COURBES DE NIVEAU APPROXIMATIVES
DEPRESSION CONTOUR... COURBE DE CUVETTE
CLIFF... FALAISE
SPOT ELEVATION, APPROXIMATE: LAND, WATER... POINT CÔTÉ, APPROXIMATIF: SUR TERRE; SUR L'EAU
ESKER... ESKER
SAND; SAND DUNES, RAISED BEACHES... SABLE; DUNES DE SABLE; PLAGES SURÉLEVÉES
HISTORIC SITE... LIEN HISTORIQUE
WOODED AREA; FOREST; CLEARED AREA... SURFACE BOISÉE; FORÊT; ESPACE DÉBOISÉ, CLAIRIÈRE



Use diagram only to obtain numerical values APPROXIMATE MEAN DECLINATION 1987 FOR CENTRE OF MAP Annual change decreasing 22" Utiliser le diagramme pour obtenir les valeurs numériques DÉCLINAISON MOYENNE APPROXIMATIVE AU CENTRE DE LA CARTE EN 1987 Variation annuelle décroissante 22"

ONE THOUSAND METRE UNIVERSAL TRANSVERSE MERCATOR GRID ZONE 13 QUADRILLAGE UNIVERSEL, TRANSVERSE DE MERCATOR DE MILLE MÈTRES



EXAMPLE OF METHOD USED TO GIVE A REFERENCE TO NEAREST 100 METRES... RÉFÉRENCE: POINT DE RÉFÈRE CHURCH - ÉGLISE (en-dessus) (en-dessous) EASTING: Read number on grid line immediately to left of point; ABSISSSE: Note le chiffre de la ligne du quadrillage immédiatement à gauche du repère. Estimate length of a square from this line backward to point. Estimer le nombre de décimètres du carré entre cette ligne et le repère en direction est. NORTHING: Read number on grid line immediately below point; ORDONNÉE: Note le chiffre de la ligne du quadrillage immédiatement en dessous du repère. Estimate length of a square from this line backward to point. Estimer le nombre de décimètres du carré entre cette ligne et le repère en direction nord. GRID REFERENCE: 97584 RÉFÉRENCE AU QUADRILLAGE: 97584

Table with 3 rows and 3 columns of map sheet identifiers: 74 B/5, 74 B/6, 74 B/7; 74 B/4, 74 B/3, 74 B/2; 73-O/13, 73-O/14, 73-O/15

Note to adjust Maps of the National Topographic System Tableaux d'ajustement du Système national de référence cartographique

PRODUCED BY THE SURVEYS AND MAPPING BRANCH, DEPARTMENT OF ENERGY, MINES AND RESOURCES, FROM 1986 AND FOUND TO BE UP-TO-DATE IN ALL MAPS FEATURES. THIS MAP WAS COMPARED WITH SATELLITE IMAGES OBTAINED IN 1986 AND FOUND TO BE UP-TO-DATE IN ALL MAPS FEATURES. COPIES MAY BE OBTAINED FROM THE CANADA MAP OFFICE, DEPARTMENT OF ENERGY, MINES AND RESOURCES, OTTAWA, OR YOUR NEAREST MAP DEALER. © 1987 HER MAJESTY THE QUEEN IN RIGHT OF CANADA, DEPARTMENT OF ENERGY, MINES AND RESOURCES.

ELEVATIONS IN METRES ABOVE MEAN SEA LEVEL. CONTOUR INTERVAL... 10 METRES. NORTH AMERICAN DATUM 1987. TRANSVERSE MERCATOR PROJECTION. INFORMATION CONCERNING BENCH MARKS AND HORIZONTAL SURVEY MONUMENTS CAN BE OBTAINED FROM GEOCENTRIC SURVEY, SURVEYS AND MAPPING BRANCH, OTTAWA.

STUDER LAKE NORTHERN SASKATCHEWAN ADMINISTRATION DISTRICT SASKATCHEWAN WEST OF THIRD MERIDIAN OUEST DU TROISIÈME MÉRIDIEN. ALTITUDES EN MÈTRES ÉQUIDISTANCE DES COURBES... 10 MÈTRES. SYSTEME DE RÉFÉRENCE GÉOÛSÉRIQUE NORD-AMÉRICAIN 1987. PROJECTION TRANSVERSE DE MERCATOR. POUR TOUT RENSEIGNEMENT CONCERNANT LES RÉPÈRES ET BORNES ALTIMÉTRIQUES, S'ADRESSER AUX LEVÉS GÉOÛSÉRIQUES, DIRECTION DES LEVÉS ET DES CARTOGRAPHES, OTTAWA. Scale 1:50 000 Échelle. Metres 1000 0 1000 2000 3000 4000 Metres. Miles 0 1 2 3 Miles.

ÉTABLI PAR LA DIRECTION DES LEVÉS ET DE LA CARTOGRAPHIE, MINISTÈRE DE L'ÉNERGIE, DES MINES ET DES RESSOURCES, À L'AIDE DE PHOTOGRAPHES AÉRIENNES PRISES EN 1982 ET 1985 PUBLIÉES EN 1987. ON A COMPARÉ CETTE CARTE AUX IMAGES PRISES PAR SATELLITE EN 1986 ET ON A TRUVÉ QU'ELLE ÉTAIT À JOUR. CES CARTES SONT EN VENTE AU BUREAU DES CARTES DU CANADA, MINISTÈRE DE L'ÉNERGIE, DES MINES ET DES RESSOURCES, OTTAWA, OU CHEZ LE VENDEUR LE PLUS PRÈS. © 1987 SA MAJESTÉ LA REINE DU QUÉBEC/LE CANADA, MINISTÈRE DE L'ÉNERGIE, DES MINES ET DES RESSOURCES.

ÉTABLI PAR LA DIRECTION DES LEVÉS ET DE LA CARTOGRAPHIE, MINISTÈRE DE L'ÉNERGIE, DES MINES ET DES RESSOURCES, À L'AIDE DE PHOTOGRAPHES AÉRIENNES PRISES EN 1982 ET 1985 PUBLIÉES EN 1987. ON A COMPARÉ CETTE CARTE AUX IMAGES PRISES PAR SATELLITE EN 1986 ET ON A TRUVÉ QU'ELLE ÉTAIT À JOUR. CES CARTES SONT EN VENTE AU BUREAU DES CARTES DU CANADA, MINISTÈRE DE L'ÉNERGIE, DES MINES ET DES RESSOURCES, OTTAWA, OU CHEZ LE VENDEUR LE PLUS PRÈS. © 1987 SA MAJESTÉ LA REINE DU QUÉBEC/LE CANADA, MINISTÈRE DE L'ÉNERGIE, DES MINES ET DES RESSOURCES.