
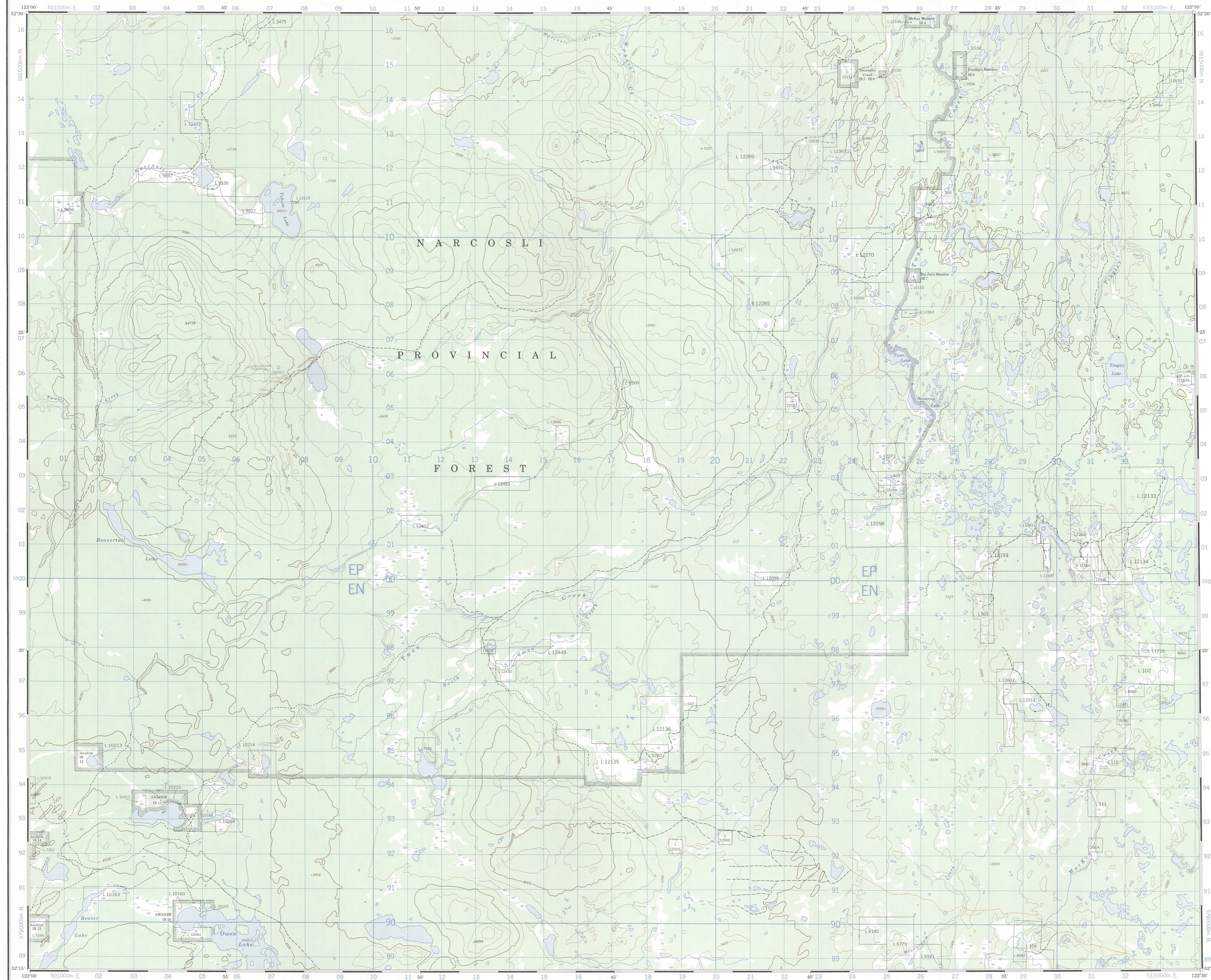


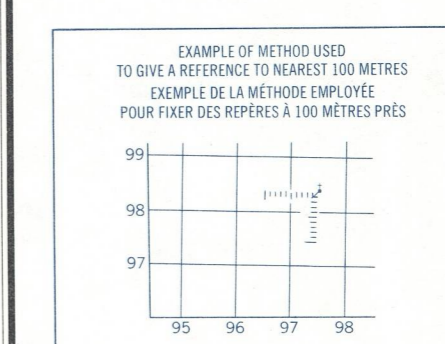
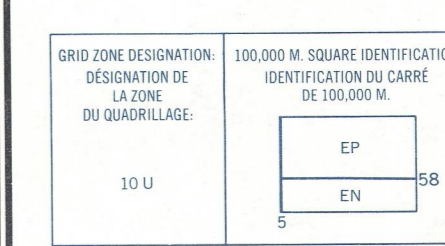
Military users:  
refer to this map as:  
Référence de cette carte:  
pour usage militaire.

SERIES A 721 SÉRIE  
MAP 93 B/7 CARTE  
EDITION 1 M.C.E. ÉDITION



Use diagram only to obtain numerical values  
APPROXIMATE MEAN DECLINATION 1919  
FOR CENTRE OF MAP  
Annual Change: decreasing 4.3"  
Utiliser le diagramme que pour obtenir les valeurs numériques  
DECLINATION MOYENNE APPROXIMATIVE  
AU CENTRE DE LA CARTE EN 1919  
Variation annuelle: décroissante 4.3"

ONE THOUSAND METRE  
UNIVERSAL TRANSVERSE MERCATOR GRID  
ZONE 10  
QUADRILLAGE DE MILLE MÈTRES  
TRANSVERSE UNIVERSIEL DE MERCATOR



REFERENCE POINT  
POINT DE REPÈRE CHURCH - ÉGLISE (see sheet 10-B-9804)

EASTING: Read number on grid line immediately to left of point.  
LONGITUDE EST: Note the chiffre de la ligne du quadrillage immédiatement à gauche du point.  
Estimate tenths of a square from this line eastward to point.  
Estimer le nombre de dixièmes du carré entre cette ligne et le repère en direction est.

NORTHING: Read number on grid line immediately below point.  
LATITUDE NORD: Note le chiffre de la ligne du quadrillage immédiatement en dessous du point.  
Estimate tenths of a square from this line northward to point.  
Estimer le nombre de dixièmes du carré entre cette ligne et le repère en direction nord.

GRID REFERENCE: 984  
COORDINÉE DU QUADRILLAGE: 979804

Nearest contour grid reference 100.00 metres (328.08 feet).  
La prochaine référence cartographique est à 100.00 mètres (328.08 pieds).

TABLEAU D'ASSEMBLAGE DU SYSTÈME NATIONAL DE RÉFÉRENCE CARTOGRAPHIQUE

93 B/1	93 B/2	93 B/3
93 B/4	93 B/5	93 B/6
93 B/7	93 B/8	93 B/9
93 B/10	93 B/11	93 B/12

Revised and compiled by the SURVEYS AND MAPPING BRANCH, DEPARTMENT OF LANDS, FORESTS, AND WATER RESOURCES, BRITISH COLUMBIA, under the authority of the SURVEYS AND MAPPING BRANCH, DEPARTMENT OF ENERGY, MINES AND RESOURCES, OTTAWA, Information current as of 1975.

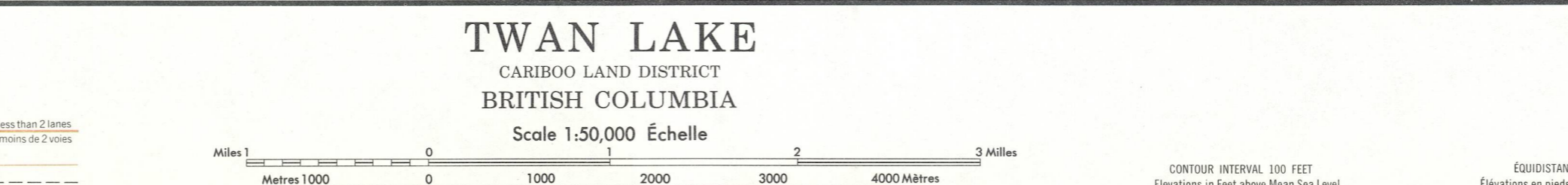
Copies may be obtained from the Canada Map Office, Department of Energy, Mines and Resources, Ottawa, or your nearest map dealer.

© Canada Copyright Reserve 1977

Roads: loose or stabilized surface, all weather; loose surface, dry weather and unimproved stream; cart track; trail, cut line or portage.

Routes: gravel/aggloméré, toute saison; gravier, temps sec et routes hors saison; chemin; sentier, percée ou portage.

FOR COMPLETE REFERENCE SEE REVERSE SIDE / POUR UNE LISTE COMPLÈTE DES SIGNES, VOIR AU VERSO



Scale of reference: 100 feet / Échelle de référence: 30.48 mètres

North American Datum 1927 / Transverse Mercator Projection

Édition de référence: 30.48 mètres

Projections: Transverse de Mercator

INDEX TO ADDING MAPS OF THE NATIONAL TOPOGRAPHIC SYSTEM

TWAN LAKE  
93 B/7  
EDITION 1

**SUPERSEDED EDITION**