

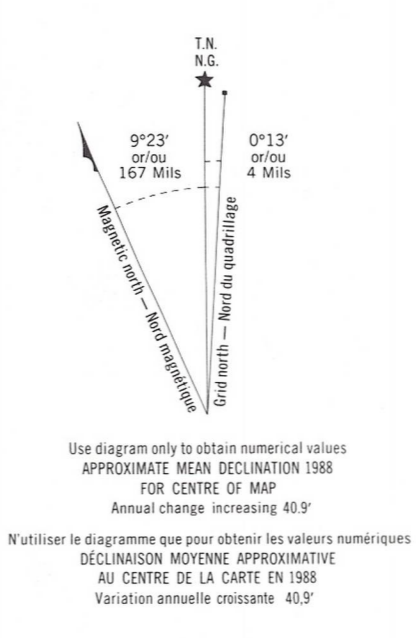

Military users, refer to this map as: Référence de cette carte pour usage militaire. SERIES A 701 SÉRIE MAP 56 C/2 CARTE EDITION 1 MCE ÉDITION

KUMMEL LAKE 56 C/2 EDITION 1 ÉDITION



LEGEND - LÉGENDE

- ROAD, HARD SURFACE: ROUTE, REVÊTEMENT DUR
ROAD, LOOSE SURFACE: ROUTE, SURFACE DE GRAVIER
CART TRACK, WINTER ROAD: CHEMIN DE TERRE, ROUTE D'HIVER
TRAIL, CUT LINE, PORTAGE: SENTIER, PERCÉE OU PORTAGE
AGGLOMERATION: AGGLOMERATION
CHÉMIN DE FER: VOIE D'ÉVITEMENT, STATION; ARRÊT: CHEMIN DE FER, VOIE D'ÉVITEMENT, STATION; ARRÊT
PONT: PONT
BASE D'HYDRAVIONS; ANCRAGE D'HYDRAVIONS: BASE D'HYDRAVIONS; ANCRAGE D'HYDRAVIONS
MAISON; GRANGE: MAISON; GRANGE
ÉGLISE; ÉCOLE; BUREAU DE POSTE: ÉGLISE; ÉCOLE; BUREAU DE POSTE
TOUR; POINT DE RÉFÈRE: TOUR; POINT DE RÉFÈRE
PITS; PÉTROLE; GAZ; RÉSERVOIR; EAU: PITS; PÉTROLE; GAZ; RÉSERVOIR; EAU
LIGNE DE TRANSPORT D'ÉNERGIE: LIGNE DE TRANSPORT D'ÉNERGIE
MINE; GRAVIER: MINE; GRAVIER
DÉBLAI; REMBLAI: DÉBLAI; REMBLAI
FRONTIÈRE INTERNATIONALE; LIMITE PROVINCIALE AVEC BORNE ET NUMÉRO: FRONTIÈRE INTERNATIONALE; LIMITE PROVINCIALE AVEC BORNE ET NUMÉRO
LIMITE DE COMITÉ, DE DISTRICT: LIMITE DE COMITÉ, DE DISTRICT
LIMITE DE TOWNSHIP, DE CANTON, DE PAROISSE: LIMITE DE TOWNSHIP, DE CANTON, DE PAROISSE
LIMITE DE MUNICIPALITÉ: LIMITE DE MUNICIPALITÉ
LIMITE DE RÉSERVES, SANCTUAIRES, PARCS, ETC.: LIMITE DE RÉSERVES, SANCTUAIRES, PARCS, ETC.
LIMITE DE SURFACE RÉFÈRE APPROXIMATIVE: LIMITE DE SURFACE RÉFÈRE APPROXIMATIVE
COIN DE TOWNSHIP (A.T.C.); APPENTÉ; NON ARPENTÉ: COIN DE TOWNSHIP (A.T.C.); APPENTÉ; NON ARPENTÉ
POINT DE CONTRÔLE PLANIMÉTRIQUE: POINT DE CONTRÔLE PLANIMÉTRIQUE
REPÈRE DE NIVELLEMENT AVEC COTE: REPÈRE DE NIVELLEMENT AVEC COTE
COURSE D'EAU OU RIVIERE; MARÉCHES: COURSE D'EAU OU RIVIERE; MARÉCHES
LAC; LAC INTERMITTENT; LAC PEU PROFOND: LAC; LAC INTERMITTENT; LAC PEU PROFOND
TERRAIN MONDÉ: TERRAIN MONDÉ
MARS; BOISE MARÉCAGEUSE; FONDRIÈRE À FILAMENTS: MARS; BOISE MARÉCAGEUSE; FONDRIÈRE À FILAMENTS
LIT DE RIVIÈRE ASSÉCHÉ AVEC CHENAUX: LIT DE RIVIÈRE ASSÉCHÉ AVEC CHENAUX
RAPIDES; CHUTES; RAPIDES: RAPIDES; CHUTES; RAPIDES
ESTRANS, SABLE SOUS L'EAU; ROCHES: ESTRANS, SABLE SOUS L'EAU; ROCHES
TOUNDRA; LACS EN TOUNDRA: TOUNDRA; LACS EN TOUNDRA
POLYTONS; FONDRIÈRE DE PALSE: POLYTONS; FONDRIÈRE DE PALSE
BARRIAGE; QUAI: BARRIAGE; QUAI
CHAMP DE GLACE (GLACIER); MORANE: CHAMP DE GLACE (GLACIER); MORANE
GLACE AVEC DÉBRIS: GLACE AVEC DÉBRIS
PINGO: PINGO
FOSSÉ: FOSSÉ
COURBES DE NIVEAU: COURBES DE NIVEAU
COURBES DE NIVEAU APPROXIMATIVES: COURBES DE NIVEAU APPROXIMATIVES
COURBE DE CUVETTE: COURBE DE CUVETTE
FALAISE: FALAISE
POINT CÔTÉ, APPROXIMATIF; SUR TERRE; SUR L'EAU: POINT CÔTÉ, APPROXIMATIF; SUR TERRE; SUR L'EAU
ESKER: ESKER
SABLE; DUNES DE SABLE; PLAGES SURÉLEVÉES: SABLE; DUNES DE SABLE; PLAGES SURÉLEVÉES
LIEU HISTORIQUE: LIEU HISTORIQUE
SURFACE BOISÉE; FORÊT; ESPACE DÉNUDÉ; CLAIRIÈRE: SURFACE BOISÉE; FORÊT; ESPACE DÉNUDÉ; CLAIRIÈRE



ONE THOUSAND METRE UNIVERSAL TRANSVERSE MERCATOR GRID ZONE 15 QUADRILAGE UNIVERSEL TRANSVERSE DE MERCATOR DE MILLE MÈTRES


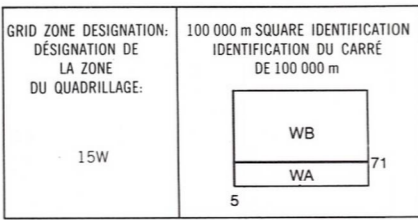


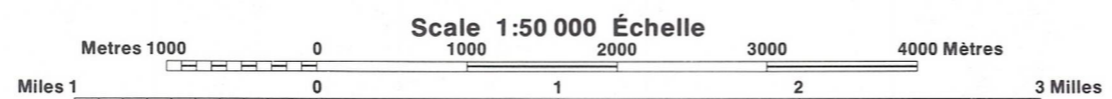
Table with grid coordinates: 56 C/6, 56 C/7, 56 C/8, 56 C/3, 56 C/2, 56 C/1, 55 N/14, 55 N/15, 55 N/16

THE MAGNETIC COMPASS MAY BE ERRATIC IN THIS AREA. LA BOUSSOLE SERA PEUT-ÊTRE INSTABLE DANS CETTE RÉGION.

PRODUCED BY THE SURVEYS AND MAPPING BRANCH DEPARTMENT OF ENERGY, MINES AND RESOURCES, FROM AERIAL PHOTOGRAPHS TAKEN IN 1979. PUBLISHED IN 1988. THIS MAP WAS COMPARED WITH SATELLITE IMAGES OBTAINED IN 1985 AND FOUND TO BE UP-TO-DATE IN ALL MAJOR FEATURES.

ELEVATIONS IN METRES ABOVE MEAN SEA LEVEL. CONTOUR INTERVAL... 10 METRES. NORTH AMERICAN DATUM 1927. TRANSVERSE MERCATOR PROJECTION.

KUMMEL LAKE DISTRICT OF KEEWATIN DISTRICT DE KEEWATIN NORTHWEST TERRITORIES TERRITOIRES DU NORD-OUEST



ALTITUDES EN MÈTRES. ÉQUIDISTANCE DES COURBES... 10 MÈTRES. ÉTABLI PAR LA DIRECTION DES LEVÉS ET DE LA CARTOGRAPHIE MINISTÈRE DE L'ÉNERGIE, DES MINES ET DES RESSOURCES.

ON A COMPARE CETTE CARTE AUX IMAGES PRISES PAR SATELITE EN 1985. LE NIVEAU DE PRÉCISION DES LEVÉS ET DES RESSOURCES. OTTAWA, ON CHEZ LE VENDEUR LE PLUS PRÈS.