



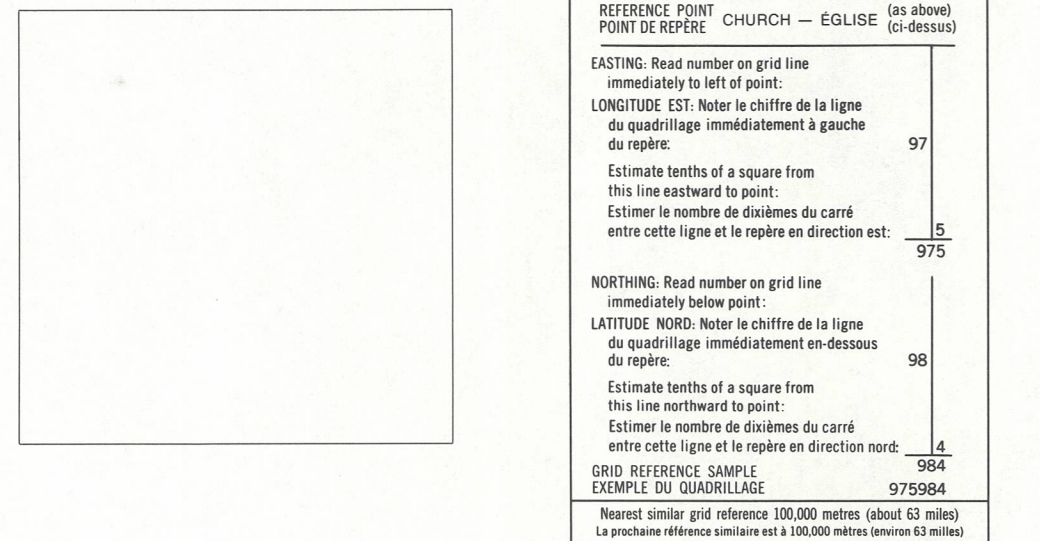
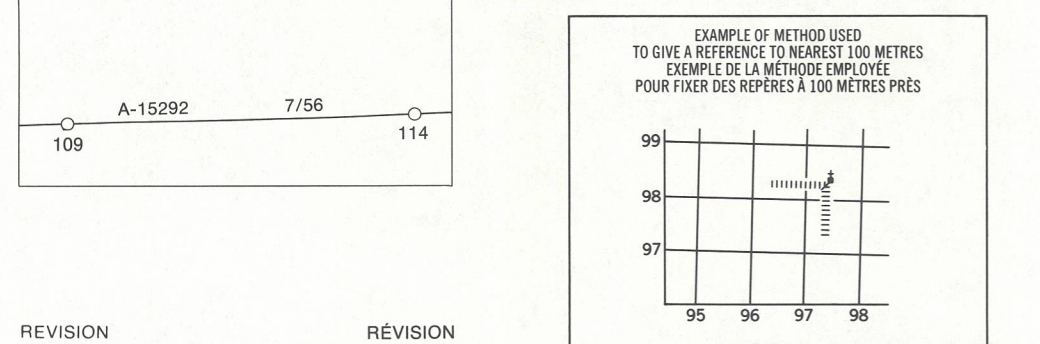
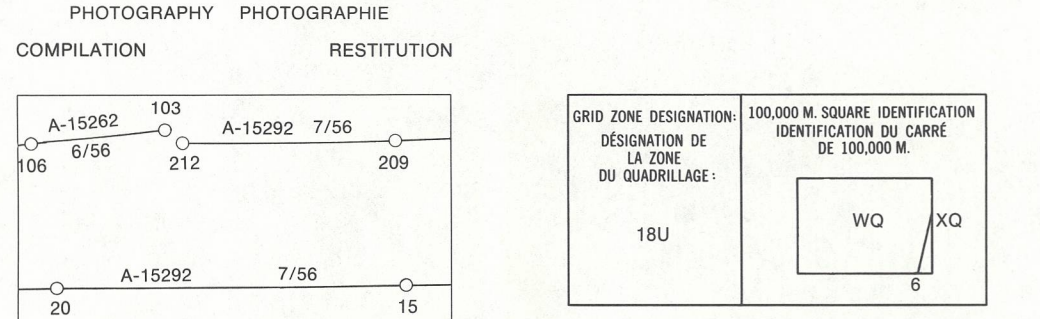
ROADS AND RELATED FEATURES

HARD SURFACE, ALL WEATHER
LOOSE SURFACE
CART TRACK, WINTER ROAD
OR FUR OR UNDER CONSTRUCTION
TRAIL, CUT LINE, PORTAGE
BUILT-UP AREA
RAILWAY, SIDING, STATION, STOP
BRIDGE
SEAPLANE BASE, ANCHORAGE
HYDROPOWERPORT, MOUILLAGE
POINTE DE REPERE
MAISON, GRAND
EGLISE, ÉCOLE
BUREAU DE POSTE
LIEU HISTORIQUE
TOURS, FEU, RADIO
PUIIS, PÉTROLE, GAZ
RÉSÉRIE RIÉRIE, PARC, ETC
BENCH MARK
SPOT ELEVATION, ELEVATION APPROXIMATE
DRAINAGE AND RELATED FEATURES
DIRECTION OF FLOW
LAKE, INTERMITTENT LAKE
INUNDATEE LAND
MARSH, SWAMP, WOODS
DRY RIVER BED WITH CHANNELS
SAND, ABOVE, IN WATER
STRING BOG
TUNDRA, POND, POLYDONS
RAPIDS, FALLS, RAPIDS
FORESHORE FLATS
ROCK
DAM
WHARF
DITCH
RELIEF FEATURES
CONTOURS
APPROXIMATE CONTOUR
DEPRESSION
ESKER
PINGO
SAND, SAND DUNES
PALSA BOG
WOODED AREA
CLEARED AREA

LEGÈNDE

ROUTES ET OUVRAGES CONNEXES

SURFACE DURE, TOUTES SAISONS
GRAVIER
CHEMIN DE TERRE, D'HIVER
OU CHEMIN EN CONSTRUCTION
SENTIER, PERCÉE, PORTAGE
AGGLOMÉRATION
CHEMIN DE FER, VOIE D'ÉVITEMENT, GARE, ARRÊT
HYDROPOWERPORT, MOUILLAGE
POINTE DE REPERE
MAISON, GRAND
EGLISE, ÉCOLE
BUREAU DE POSTE
LIEU HISTORIQUE
TOURS, FEU, RADIO
PUIIS, PÉTROLE, GAZ
RÉSÉRIE RIÉRIE, PARC, ETC
BENCH MARK
SPOT CÔTÉ, ÉLEVATION APPROXIMATIVE
DRAINAGE ET OUVRAGES CONNEXES
COURS D'EAU, RIVE, IMPRÉCISE
DIRECTION DU COURANT
LAC, LAC INTERMITTENT
TERRAIN INONDÉ
MARAIS, MARÉCAGE (BOISÉ)
LIT DE COURS D'EAU TARI AVEC CHÉNAUX
SABLE, AU DESSUS, DANS L'EAU
MARÉCAGES EN ENFILADE
TOUNDRA, ETANGS, SOLS POLYDONS
RAPIDS, CHUTES, RAPIDS
ESTRANS
ROCHE
BARRAGE
QUAI
FOSSE
RELIEF
COURBE DE NIVEAU
COURBE DE NIVEAU APPROXIMATIVE
COURBE DE CUVETTE
ESKER
PINGO
SABLE, DUNES
FAUSSE
REGION BOISEE
REGION DEBOISEE



ONE THOUSAND METRE UNIVERSAL TRANSVERSE MERCATOR GRID ZONE 18 QUADRILLAGE DE MILLE MÈTRES UNIVERSEL TRANSVERSE DE MERCATOR

33 G/9	33 H/12	33 H/11
33 G/8	33 H/5	33 H/6
33 G/1	33 H/4	33 H/3

The 1973 MAGNETIC BEARING is 23°30' (424 miles) WEST OF GRID NORTH.
ANNUAL CHANGE DECREASING 5.2"
GRID NORTH is 1°00' (18 miles) EAST OF TRUE NORTH for center of map.

La REPERE MAGNÉTIQUE en 1973 est à 23°30' (424 miles) OUEST DU NORD DU QUADRILLAGE.
VARIATION ANNUELLE DÉCROISSANTE 5.2"
NORD DU QUADRILLAGE est 1°00' (18 miles) à l'est du NORD GÉOGRAPHIQUE au centre de la carte.

