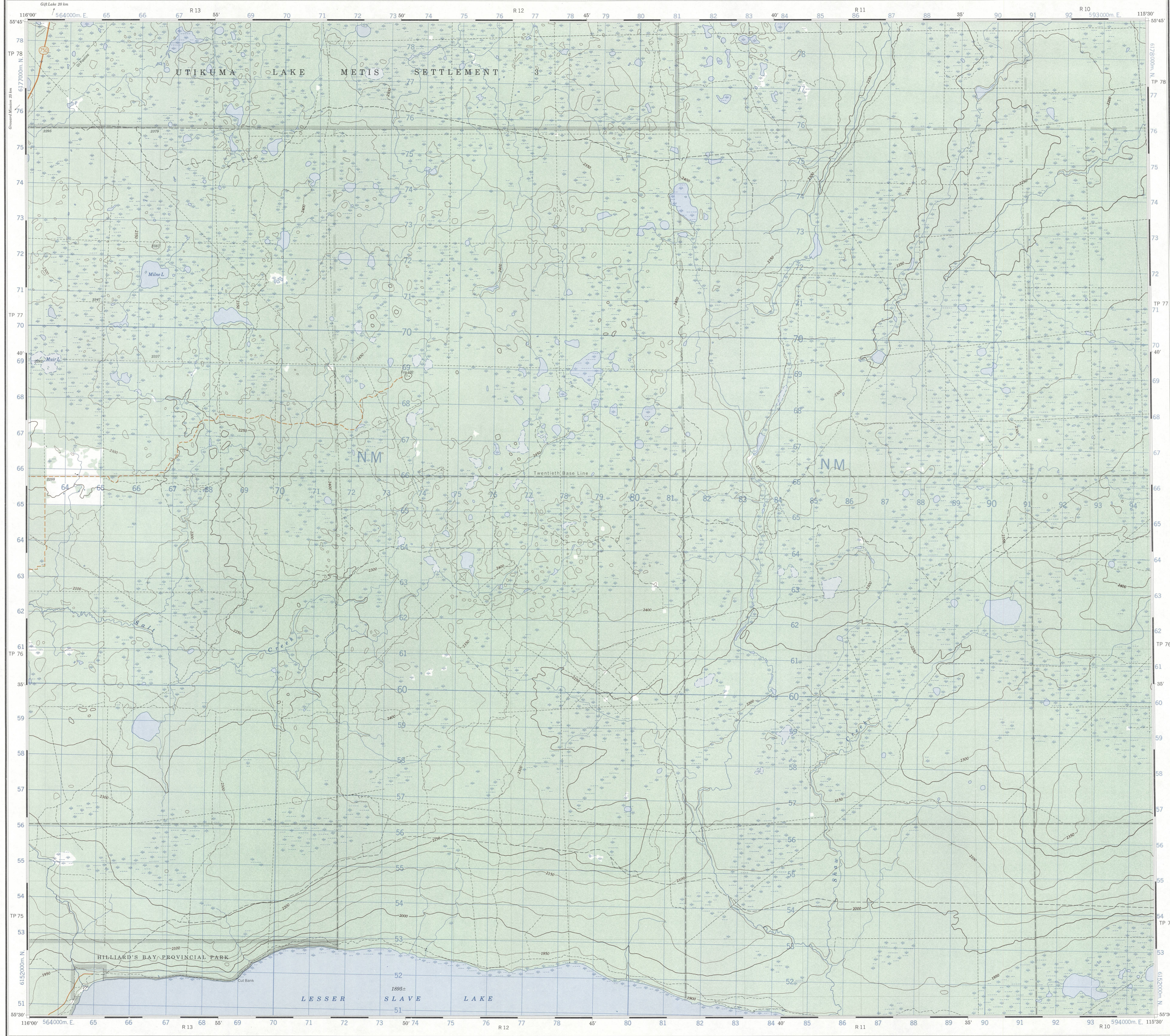


Military users: refer to this map as: SÉRIE A 741 SÉRIE  
 Référence de cette carte: MAP 83-O/12 CARTE  
 pour usage militaire: ÉDITION 2 MCE ÉDITION



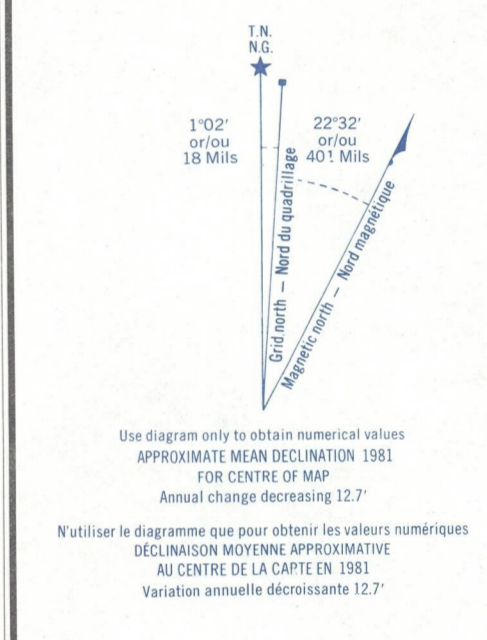
**GLOSSARY GLOSSAIRE**

Arland	Terrain d'altitude
Arva	Arrière
City Limits	Limites de ville
Coastline	Côte
Ditch	Fossé
Dump	Décharge
Filtration Plant	Usine de filtration
Gas	Gaz
Gravel Course	Terrain de gravier
Jack Road	Ferrière
Kin	Four
Landslip	Bénelade
Miner Waste	Débris de mine
Oil Wells	Puits de pétrole
Park	Parc
Road	Route
Sawyer	Fourier de bois
Ski Area	Station de ski
Slinging	Parcours à travers
Storage Tank	Usine à réservoir
Tank	Réservoir
Water	Eau
Winter Road	Chemin d'hiver

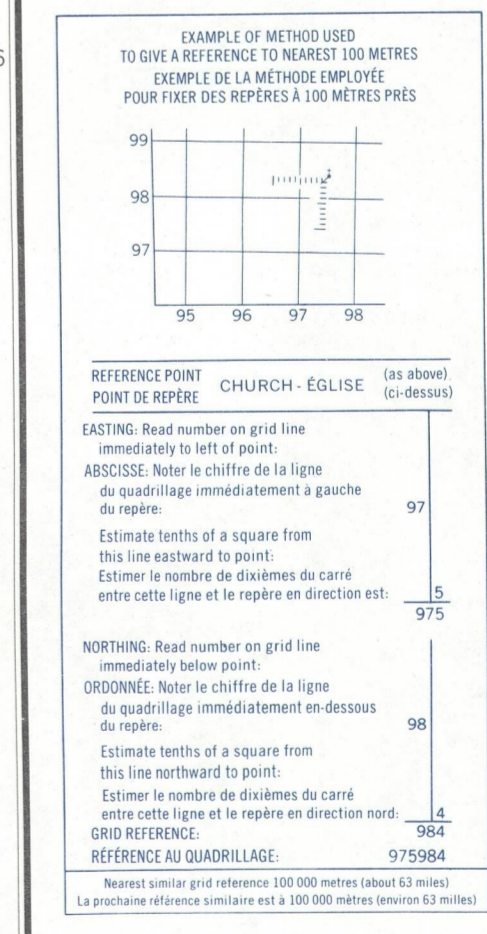
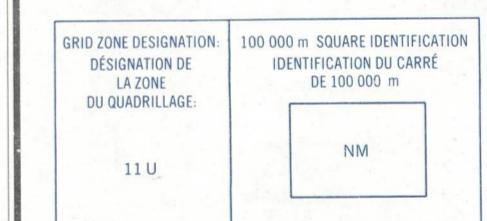
For a complete glossary see reverse side  
 Pour un glossaire complet, voir le verso

**ABBREVIATIONS ABRÉVIATIONS**

Aband.	Abandonné	Abandonné de
C.	Cemetery	Cimetière
CD.	County	Comté
Cl.	Clearing	Cléture
Fy.	Ferry	Traverseur
Ind.	Indian Reserve	Reserve indienne
H.	Hospital	Hôpital
Lat.	Latitude	Latitude
Micro.	Microphone	Microphone
Mun.	Municipality	Municipalité
Off.	Office	Bureau de poste
PH.	Power House	Centrale électrique
R.C.M.P.	Royal Canadian Mounted	Constablaire Royal Canadien
Res.	Reservoir	Réservoir
Tran. Sta.	Transformer Station	Poste de transformation
Trk.	Tram Line Licence	Licence de tramway



**ONE THOUSAND METRE  
 UNIVERSAL TRANSVERSE MERCATOR GRID  
 ZONE 11  
 QUADRILLAGE DE MILLE MÈTRES  
 TRANSVERSE UNIVERSEL DE MERCATOR**



**TABLEAU D'ASSEMBLAGE DU SYSTÈME NATIONAL DE RÉFÉRENCE CARTOGRAPHIQUE**

83-N/6	83-O/13	83-O/14
83-N/9	83-O/12	83-O/11
83-N/8	83-O/5	83-O/6

**INDEX TO ADDING MAPS ON THE NATIONAL TOPOGRAPHIC SYSTEM**

83-O/12	83-O/11
83-O/13	83-O/14

Produced by the SURVEYS AND MAPPING BRANCH,  
 DEPARTMENT OF ENERGY, MINES AND RESOURCES,  
 Department of Energy, Mines and Resources, Ottawa,  
 under contract to the Survey of Canada.  
 Copies may be obtained from the Canada Map Office,  
 Department of Energy, Mines and Resources, Ottawa,  
 or your nearest map dealer.  
 © 1981, Her Majesty the Queen in Right of Canada,  
 Department of Energy, Mines and Resources.

**SALT CREEK  
 IMPROVEMENT DISTRICT 17  
 ALBERTA  
 WEST OF FIFTH MERIDIAN - OUEST DU CINQUIÈME MÉRIDIEN**

**Scale 1:50 000 Échelle**

0	1000	2000	3000	4000
0	1000	2000	3000	4000

FOR COMPLETE REFERENCE SEE REVERSE SIDE  
 POUR UNE LISTE COMPLÈTE DES SIGNES, VOIR AU VERSO

**CONVERSION SCALE FOR ELEVATIONS**  
 METERS 0 100 200 300 400 500 600 700 800 900 1000  
 FEET 0 300 600 900 1200 1500 1800 2100 2400 2700 3000

**ECHELLE DE CONVERSION DES ALTITUDES**  
 MÈTRES 0 100 200 300 400 500 600 700 800 900 1000  
 PIEDS 0 300 600 900 1200 1500 1800 2100 2400 2700 3000

Établi par la DIRECTION DES LEVÉS ET DE LA CARTOGRAPHIE,  
 MINISTÈRE DE L'ÉNERGIE, DES MINES ET DES RESSOURCES.  
 Mis à jour à l'aide de photographies aériennes prises en 1977 et 1978.  
 Vérification des coordonnées en 1979. Dernière édition en 1981.

**SALT CREEK  
 83-O/12  
 ÉDITION 2**

**SUPERSEDED  
 EDITION**