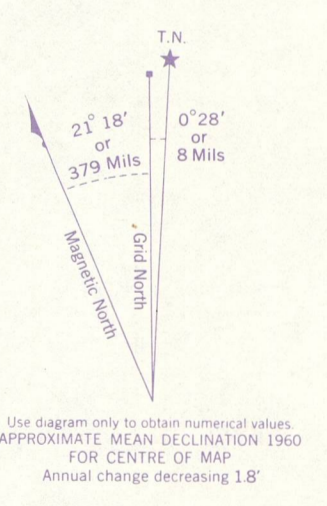



Refer to this map as: 22 C/5 EAST EDITION 1 ASE SERIES A 761



GRID ZONE DESIGNATION	100,000 M. SQUARE IDENTIFICATION
19 U	DD

TO GIVE A REFERENCE TO NEAREST 100 METRES

EXAMPLE: POWER HOUSE

EASTING: Read number on grid line immediately to left of point	52
Estimate tenths of a square from this line eastward to point.	18
NORTHING: Read number on grid line immediately below point	45
Estimate tenths of a square from this line northward to point.	459

MILITARY GRID REFERENCE 528459

Nearest similar grid reference 100,000 metres (about 63 miles)

ONE THOUSAND METRE UNIVERSAL TRANSVERSE MERCATOR GRID ZONE 19

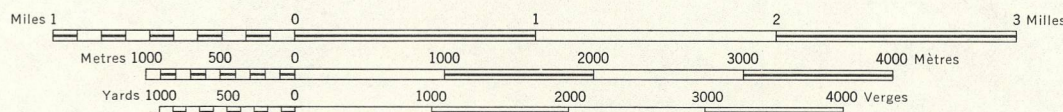
SUPERSEDED EDITION

Produced and printed by the SURVEYS AND MAPPING BRANCH, DEPARTMENT OF MINES AND TECHNICAL SURVEYS, 1960, from air photographs taken in 1950 and 1953.

Établie et imprimée par la DIRECTION DES LEVÉS ET DE LA CARTOGRAPHIE, MINISTÈRE DES MINES ET DES RELEVÉS TECHNIQUES en 1960, d'après les photographies aériennes prises en 1950 et 1953.

LAC DE PONS
SAGUENAY COUNTY - COMTÉ DE SAGUENAY
QUEBEC

SCALE 1:50,000 ÉCHELLE



Roads:	Routes:
hard surface, all weather.....	route toute saison.....
hoop surface, all weather.....	route de gravier, toute saison.....
hoop surface, dry weather.....	route de gravier, période sèche.....
cart track.....	route de terre.....
trail or portage.....	sentier ou portage.....
Railway, normal gauge, single track.....	chemin de fer unique (écartement normal).....
Horizontal control point, with elevation.....	Point géodésique avec cote.....
Bench mark, with elevation.....	Recher de nivellement avec cote.....

CONTOUR INTERVAL 50 FEET
Elevations in Feet above Mean Sea Level
North American Datum 1927
Transverse Mercator Projection

ÉQUIDISTANCE DES COURBES 50 PIEDS
Élévations en pieds au-dessus du niveau moyen de la mer
Réseau géodésique nord-américain unifié (1927)
Projection transverse de Mercator

MAGNETIC DECLINATION 21°46' WEST
AT CENTRE OF MAP 1960
Annual change (decreasing) 1.8'

DÉCLINAISON MAGNÉTIQUE AU CENTRE
DE LA FEUILLE EN 1960 21°46' OUEST
Variation annuelle (décroissante) 1.8'

Building.....	Bâtiment.....	Barn.....	Grange.....
School.....	École.....	Road Office.....	Bureau de poste.....
Church.....	Eglise.....	Cemetery.....	Cimetière.....
Mine or Open cut.....	Mine ou fosse à ciel ouvert.....	Lighthouse.....	Phare.....
Power transmission line.....	Ligne de transport d'énergie.....	River with bridge.....	Rivière avec pont.....
Stream, intermittent or dry.....	Cours d'eau intermittent, ou à sec.....	Lake intermittent, infedline.....	Lac intermittent, rive imprévisible.....
Marsh or Swamp.....	Marais ou marécage.....	Depression contours.....	Courbes de cuvette.....

TABLAU D'ASSEMBLAGE DU SYSTÈME DE RÉFÉRENCE CARTOGRAPHIQUE NATIONAL

22 D/9 W	22 D/9 E	22 C/3 W	22 C/3 E	22 C/11 W	22 C/11 E
LAC DES SAVANES	LAC LABREY	ST-PAUL-DU-NORD			
22 D/8 W	22 D/8 E	22 C/5 W	22 C/5 E	22 C/6 W	22 C/6 E
CAP ÉTERNITÉ	LAC DE PONS	LES ESCOUMINS			
22 D/1 W	22 D/1 E	22 C/4 W	22 C/4 E	22 C/3 W	22 C/3 E
L'ANSE-ST-JEAN	TADOUSSAC	TROIS-PISTOLES			

INDEX TO ADJOINING SHEETS OF THE NATIONAL TOPOGRAPHIC SYSTEM

LAC DE PONS
22 C/5 E
EDITION 1