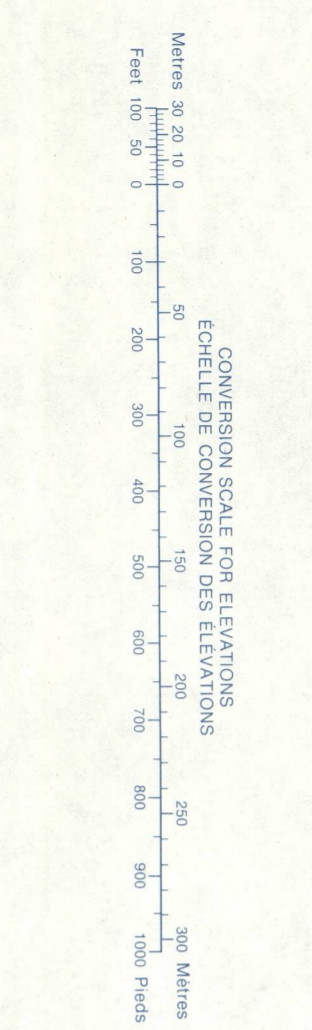


Military users, refer to this map as: Références de cette carte pour usage militaire.

SERIE A/761 SÉRIE MAP 31 N/13 CARTE ÉDITION 3 MCE ÉDITION



Use diagram only to obtain numerical values APPROXIMATELY MEAN SEASIDE LEVELS FOR CENTRE OF MAP.

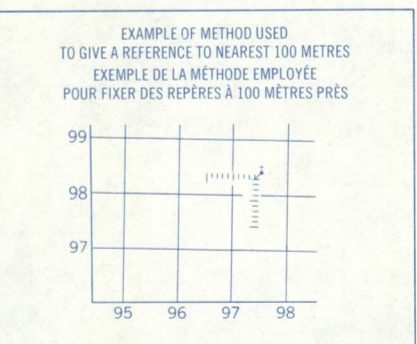
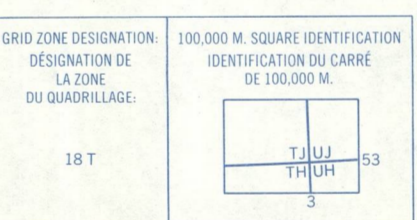
Annual Change: decreasing 1.7'

Utilisez le diagramme pour obtenir les valeurs numériques APPROXIMATIVEMENT AU NIVEAU MOYEN DU CENTRE DE LA CARTE EN 1974.

Variation annuelle: décroissant 1.5'

ONE THOUSAND METRE UNIVERSAL TRANSVERSE MERCATOR GRID ZONE 18

QUADRILLAGE DE MILLE MÈTRES TRANSVERSE UNIVERSELLE DE MERCATOR



REFERENCE POINT: CHURCH - EGLISE (see above)

EASTING: Read number on grid line immediately to left of point.

NORTHING: Read number on grid line immediately below point.

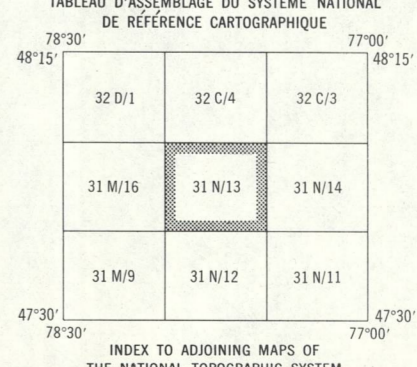
GRID REFERENCE: 9684

BROWN NUMBERED TICKS INDICATE THE 1000 METRE U.T.M. GRID ZONE 17

LES TRAITÉS NUMÉRÉS EN BRUN INDICENT LE QUADRILLAGE DE 1000 MÈTRES U.T.M.

TABLEAU D'ASSEMBLAGE DU SYSTÈME NATIONAL DE RÉFÉRENCE CARTOGRAPHIQUE

31 N/11	31 N/12	31 N/13	31 N/14
31 N/10	31 N/11	31 N/12	31 N/13



**SUPERSEDED EDITION**


LAC SABOURIN 31 N/13 ÉDITION 3

Produced by the SURVEYS and MAPPING BRANCH, DEPARTMENT OF ENERGY, MINES AND RESOURCES. Based on aerial photographs taken in 1973. Contour check 1974. Information current as of 1974.

Roads: loose or stabilized surface, all weather; loose surface, dry weather and unclassified streets; cart track; trail, cut line or portage.

Routes: graver aggloméré, toute saison; de graver, temps sec et routes hors saison; de terre; sentier, percée ou portage.

FOR COMPLETE REFERENCE SEE REVERSE SIDE. POUR UNE LISTE COMPLÈTE DES SIGNES, VOIR AU VERSO.



CONTOUR INTERVAL 50 FEET

ÉQUIDISTANCE DES COURBES SO PIEDS

Distance in Feet above Mean Sea Level

North American Datum 1957

Projection: Transverse Mercator

Échelle au 1:50,000 DES LIGNES ET DE LA CARTOGRAPHIE MINISTÈRE DE L'ÉNERGIE, DES MINES ET DES RESSOURCES. Basé sur des photographies aériennes prises en 1973. Vérification des contours en 1974. Révisé le 15 juin 1974.

Les cartes sont en vente au Bureau des Cartes du Canada, ministère de l'Énergie, des Mines et des Ressources, Ottawa, ou chez le vendeur le plus près.

© Canada 1974. Tous droits réservés.