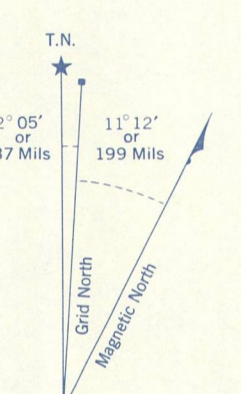

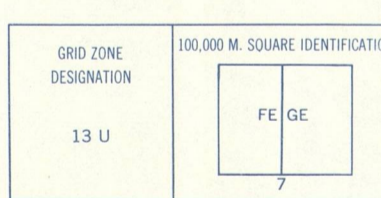


Refer to this map as: 62 E/1 EDITION 2 MCE SERIES A 742



Use diagram only to obtain numerical values. APPROXIMATE MEAN DECLINATION 1973 FOR CENTRE OF MAP. Annual change decreasing 1.1"

ONE THOUSAND METRE UNIVERSAL TRANSVERSE MERCATOR GRID ZONE 13



EXAMPLE OF METHOD USED TO OBTAIN REFERENCE TO NEAREST 100 METRES. THE FOLLOWING GRID REFERENCE IS A SAMPLE ONLY AND DOES NOT REFER TO A POINT ON THIS MAP.

REFERENCE POINT CHURCH (see above)

EASTING: Read number on grid line immediately to right. Estimate tenths of a square from this line eastward to point. EASTING: 97 97.5

NORTHING: Read number on grid line immediately below point. Estimate tenths of a square from this line northward to point. NORTHING: 98 98.4

EXAMPLE MILITARY GRID REFERENCE 979804

Nearest military grid reference 100,000 metres (about 63 miles)

BROWN NUMBERED TICKS INDICATE THE 1000 METRE U.T.M. GRID ZONE 14

Produced by the SURVEYS AND MAPPING BRANCH, DEPARTMENT OF ENERGY, MINES AND RESOURCES. Updated from aerial photographs taken in 1976. Current copies available from the Canada Map Office, Department of Energy, Mines and Resources, Ottawa, or your nearest map dealer. © Canada Copyright Reserved 1973

OXBOW SASKATCHEWAN
Scale 1:50,000 Échelle

Roads:	Roads:	Red highway	over 2000
hard surface, all weather	paVé, toute saison	2 chausées asphaltées	plus de 2 000
loose or stabilized surface, all weather	gravier aggloméré, toute saison	2 voies	moins de 2 000
loose surface, dry weather and unimproved streets	de gravier, temps sec et rues hors classe	2 voies ou plus	moins de 2 000
cart track	de terre		
trail or portage	sentier ou portage		

CONTOUR INTERVAL 25 FEET
Distances in feet above Mean Sea Level
North American Datum 1927
Transverse Mercator Projection

This Provisional Map is equivalent to a standard map in accuracy of content.
Some names on this map are not yet official. Corrections or additions are invited by the Surveys and Mapping Branch.

Échelle: 1:50,000
Distances en mètres au-dessus du niveau moyen de la mer
Système de référence géodésique nord-américain, 1927
Projection Transverse de Mercator

Cette carte provisoire équivaut à une carte régulière au point de vue précision de l'information.
Certains noms inscrits sur cette carte ne sont pas encore officiels. La Direction des cartes et de la cartographie saurait être au public de la signaler correction et addition.

© Canada 1973, tous droits réservés

Établi par la DIRECTION DES LEVÉS ET DE LA CARTOGRAPHIE, MINISTÈRE DE L'ÉNERGIE, DES MINES ET DES RESSOURCES. Mis à jour à l'aide de photographies aériennes prises en 1976. Version des cartes en vente au Bureau des Cartes du Canada, Ministère de l'Énergie, des Mines et des Ressources, Ottawa, ou chez le vendeur le plus près.
© Canada 1973, tous droits réservés

SUPERSEDED EDITION 62 E/1 EDITION 2 AMS 5845-11-11 SERIES V 771