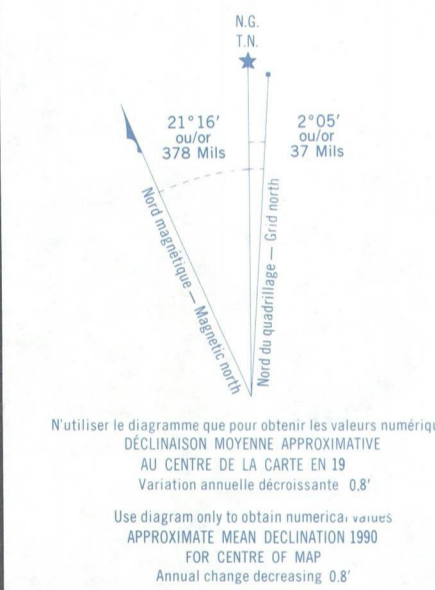




Référence de cette carte : SÉRIE A 761 SÉRIES  
 pour usage militaire : CARTE 32 H/1 MAP  
 Military users : refer to this map as : EDITION 2 MCE EDITION



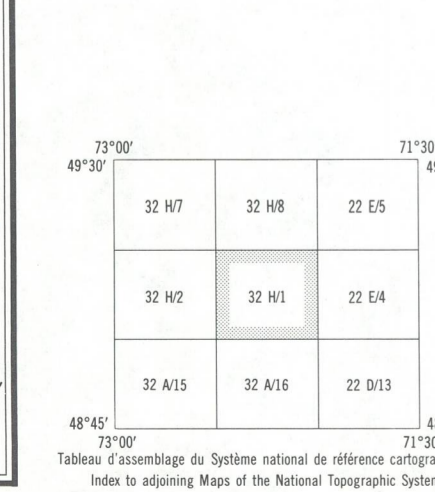
QUADRILLAGE UNIVERSEL TRANSVERSE DE MERCATOR  
 DE MILLE MÈTRES  
 ZONE 18  
 ONE THOUSAND METRE  
 UNIVERSAL TRANSVERSE MERCATOR GRID

DÉSIGNATION DE LA ZONE DU QUADRILLAGE GRID ZONE DESIGNATION	IDENTIFICATION DU CARRE 100 000 m SQUARE IDENTIFICATION
18U	XX YK 7



POINT DE REPÈRE ÉGLISE - CHURCH  
 REFERENCE POINT (see above)  
 ASSOCIÉ : Note le chiffre de la ligne de quadrillage immédiatement à gauche du repère.  
 EASTING: Read number on grid line immediately to left of point.  
 Écartez le nombre de divisions de carte entre cette ligne et la ligne en direction nord. Écrivez le chiffre à gauche du point.  
 NORTHING: Read number on grid line immediately below point.  
 Écartez le nombre de divisions de carte entre cette ligne et la ligne en direction nord. Écrivez le chiffre à gauche du point.  
 REFERENCE TO QUADRILLAGE GRID REFERENCE: 975084  
 La référence cartulaire la plus près est à 100 000 mètres. Measure cartular grid reference 100 000 metres.

LES AMORCES BRUNES NUMÉRÉES REPRÉSENTENT LE QUADRILLAGE U.T.M. DE 1000 MÈTRES  
 BROWN NUMBERED TICKS INDICATE THE 1000 METRE U.T.M. GRID



ÉTABLI PAR LE CENTRE CANADIEN DE CARTOGRAPHIE,  
 MINISTÈRE DE L'ÉNERGIE, DES MINES ET DES RESSOURCES,  
 RENOVÉ/REVISÉ EN 1994. PROJÉTÉ EN 1996.  
 CES CARTES SONT EN VENTE AU BUREAU DES CARTES DU  
 CANADA, MINISTÈRE DE L'ÉNERGIE, DES MINES ET DES RESSOURCES,  
 OTTAWA, OU CHEZ LE VÉNDEUR LE PLUS PRÈS.  
 © 1996, SA MAJESTÉ LA REINE DU CHEF DU CANADA,  
 MINISTÈRE DE L'ÉNERGIE, DES MINES ET DES RESSOURCES.

Routes:  
 revêtement dur ..... hard surface  
 revêtement dur ..... hard surface  
 revêtement dur ..... hard surface  
 gravier, aggloméré, toute saison ..... loose or stabilized surface, all weather  
 de gravier, temps sec ..... loose surface, dry weather  
 route non classée ou route ..... unclassified road or street  
 de terre ..... dirt track  
 sentier, sentiers de portage ..... trail, cut line or portage

Pour une liste complète des signes, voir au verso  
 FOR COMPLETE REFERENCE SEE REVERSE SIDE

**MELANÇON**  
 MRC DE MARIA-CHAPÉLAINE  
 QUÉBEC QUÉBEC

Échelle 1:50 000 Scale  
 0 1 2 3 Miles  
 0 1000 2000 3000 4000 Metres

Pour tout renseignement concernant les règles de nivellement et les bornes géodésiques, prière de s'adresser à la Division des levés géodésiques, Centre canadien de Topographie, Ottawa.  
 Information concerning bench marks and horizontal survey measurements can be obtained from Geomatics Survey, Canada Centre for Topography, Ottawa.

ÉCHELLE DE CONVERSION DES ALTITUDES  
 CONVERSION SCALE FOR ELEVATIONS  
 Mètres 30 20 10 0 100 200 300  
 Pieds 100 50 0 100 200 300 400 500 600 700 800 900 1000 Feet

PRODUCE BY THE CANADA CENTRE FOR MAPPING,  
 DEPARTMENT OF ENERGY, MINES AND RESOURCES,  
 INFORMATION CONTAINED AS OF 1996. PUBLISHED 1996.  
 COPIES MAY BE OBTAINED FROM THE CANADA MAP OFFICE,  
 INFORMATION CONTAINED AS OF 1996. PUBLISHED 1996.  
 © 1996, HER MAJESTY THE QUEEN IN RIGHT OF CANADA,  
 DEPARTMENT OF ENERGY, MINES AND RESOURCES.

Échelle 1:50 000 Scale  
 0 1 2 3 Miles  
 0 1000 2000 3000 4000 Metres