


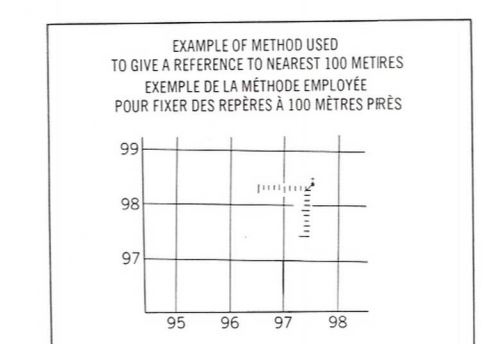
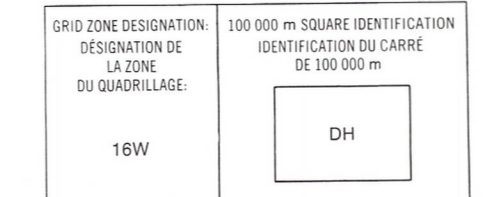
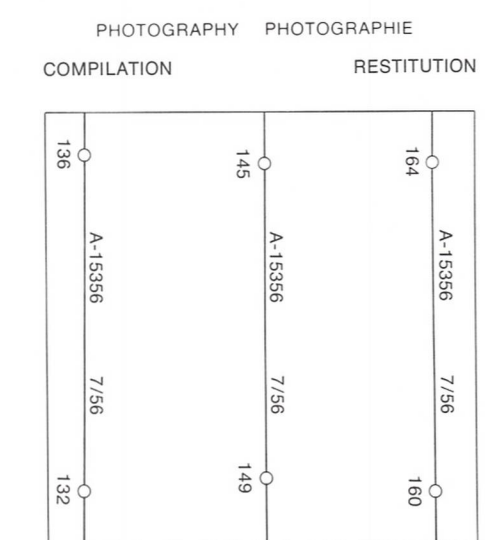
METRIC/MÉTRIQUE

METRIC/MÉTRIQUE

Military users, refer to this map as: **MAP 56 H/9**  
 Références de cette carte pour usage militaire: **EDITION 1 MCE** ÉDITION

LEGEND - LÉGENDE

- |  |  |   |
|--|--|---|
| ROAD, HARD SURFACE, ALL WEATHER                  |  | ROUTE, SURFACE DURCIE, TOUTES SAISONS                   |
| ROAD, LOOSE SURFACE                              |  | ROUTE, SURFACE DE GRAVIER                               |
| CART TRACK, WINTER ROAD                          |  | CHEMIN DE CHARRON, ROUTE D'HIVER                        |
| TRAIL, CUT LINE, PORTAGE                         |  | SENTIER, PERÇÉE OU PORTAGE                              |
| BUILT-UP AREA                                    |  | AGGLOMÉRATION   |
| RAILWAY; SONG; STATION; STOP                     |  | CHEMIN DE FER; VOIE D'ÉVÈTEMENT; STATION; ARRÊT         |
| BRIDGE   |  | POINT   |
| SEAPLANE BASE; SEAPLANE ANCHORAGE                |  | BASE D'HYDRAVIONS; ANCRAGE D'HYDRAVIONS                 |
| HOUSE; BARN                                      |  | MAISON; GRANGE  |
| CHURCH; SCHOOL                                   |  | ÉGLISE; ÉCOLE   |
| POST OFFICE                                      |  | BUREAU DE POSTE   |
| TOWER; FIRE; RADIO                               |  | TOUR; FEU; RADIO  |
| WELL; OIL; GAS                                   |  | PUS: PÉTROLE; GAZ                                       |
| TANK; OIL; GASOLINE; WATER                       |  | RÉSERVOIR; PÉTROLE; ESSENCE; EAU                        |
| POWER TRANSMISSION LINE                          |  | LIGNE DE TRANSPORT D'ÉNERGIE                            |
| MINE   |  | MINE  |
| CUTTING; EMBANKMENT                              |  | DÉBLAI; REMBLAI   |
| GRAVEL PIT                                       |  | CARRIÈRE DE GRAVIER                                     |
| INTERNATIONAL, PROVINCIAL BOUNDARY WITH MONUMENT |  | FRONTIÈRE INTERNATIONALE, LIMITE PROVINCIALE AVEC BORNE |
| COUNTY, DISTRICT BOUNDARY                        |  | LIMITE DE COMITÉ OU DE DISTRICT                         |
| TOWNSHIP, PARISH BOUNDARY                        |  | LIMITE DE CANTON, DE PAROISSE                           |
| D.L.S. TOWNSHIP CORNER; SURVEYED; UNSURVEYED     |  | CORN DE CANTON (A.T.C.); ARPENÇE; NON ARPENÇE           |
| D.L.S. SECTION CORNERS                           |  | COINS DE SECTION (A.T.C.)                               |
| MUNICIPALITY BOUNDARY                            |  | LIMITE DE MUNICIPALITÉ                                  |
| RESERVE, PARK, ETC. BOUNDARY                     |  | LIMITE DE RÉSERVE, DE PARC, ETC.                        |
| HORIZONTAL CONTROL POINT                         |  | POINT DE CONTRÔLE PLANIMÉTRIQUE                         |
| BENCH MARK WITH ELEVATION                        |  | REPERE DE NIVELLEMENT AVEC COTE                         |
| SPOT ELEVATION, PRECISE; LAND; WATER             |  | POINT COTE, PRÉCIS; SUR TERRE; SUR L'EAU                |
| STREAM OR SHORELINE; INDEFINITE                  |  | COURS D'EAU OU RIVE; IMPRÉCIS                           |
| DIRECTION OF FLOW                                |  | DIRECTION DU COURANT                                    |
| LAKE; INTERMITTENT LAKE; PONDS                   |  | LAC; LAC INTERMITTENT; ETANGS                           |
| FLOODED LAND                                     |  | TERRAIN NOGÉE   |
| MARSH; SWAMP (WOODED)                            |  | MARAIS; BOISÉ; MARÉCAIGES                               |
| DRY RIVER BED WITH CHANNELS                      |  | LIT DE RIVIÈRE ASSÈCHÉ AVEC CHENIX                      |
| STRUNG BOG                                       |  | FONDRIÈRE A FILAMENTS                                   |
| TUNDRA LAKES IN TUNDRA; POLYGONS                 |  | TOUNDRA; LACS EN TOUNDRA; POLYGONES DE TOUNDRA          |
| RAPIDS; FALLS; RAPIDS                            |  | RAPIDES; CHUTES; RAPIDES                                |
| FORESHORE FLATS; SAND IN WATER                   |  | ESTRANS; SABLE SOUS L'EAU                               |
| ROCKS  |  | ROCHES  |
| DAM  |  | BARRAGE   |
| WHARF  |  | QUAI  |
| DITCH  |  | FOSSE   |
| CONTOURS   |  | COURBES DE NIVEAU                                       |
| APPROXIMATE CONTOURS                             |  | COURBES DE NIVEAU APPROXIMATIVES                        |
| DEPRESSION CONTOUR                               |  | COURBE DE CUVETTE                                       |
| CLIFF  |  | FALAISE   |
| SPOT ELEVATION, APPROXIMATE; LAND; WATER         |  | POINT COTE, APPROXIMATIF; SUR TERRE; SUR L'EAU          |
| ESKER  |  | ESKER   |
| SAND; SAND DUNES                                 |  | SABLE; DUNES DE SABLE                                   |
| PALSA BOG  |  | FONDRIÈRE DE PALSE                                      |
| WOODED AREA; FOREST                              |  | SURFACE BOISÉE; FORÊT                                   |
| CLEARED AREA                                     |  | ESPACE DÉNUDÉE; CLAIRIÈRE                               |



REFERENCE POINT CHURCH - ÉGLISE (in above 50' drawing)

EASTING: Read number on grid line immediately to left of point. ABSOUEE: Note le chiffre de la ligne du quadrillage immédiatement à gauche du repère.

Estimate length of a square from this line eastward to point. Estimer le nombre de divisions du carré entre cette ligne et le repère en direction est.

NORTHING: Read number on grid line immediately below point. ORDONNÉE: Note le chiffre de la ligne du quadrillage immédiatement en dessous du repère.

Estimate length of a square from this line northward to point. Estimer le nombre de divisions du carré entre cette ligne et le repère en direction nord.

GRID REFERENCE: 975884

REPÈRE AU QUADRILLAGE: 975884

Repère au carré (100 000 mètres carrés) est à 300 000 mètres (environ 6,3 milles).

ONE THOUSAND METRE UNIVERSAL TRANSVERSE MERCATOR GRID ZONE 16 QUADRILLAGE DE MILLE MÈTRES TRANSVERSE UNIVERSSEL DE MERCATOR

56 H/15	56 H/16	46 E/13
56 H/10	56 H/9	46 E/12
56 H/7	56 H/8	46 E/5

The 1981 MAGNETIC BEARING is 20°32' (265 miles) WEST OF GRID NORTH.

ANNUAL CHANGE DECREASING 6.7

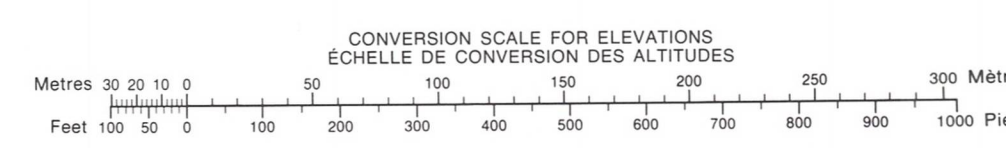
GRID NORTH is 1°08' (20 miles) WEST OF TRUE NORTH for centre of map.

Le REPERE MAGNÉTIQUE en 1981 est à 20°32' (265 miles) à l'OUEST du NORD DU QUADRILLAGE.

VARIATION ANNUELLE DÉCROISSANTE 6.7

NORD DU QUADRILLAGE est à 1°08' (20 miles) à l'OUEST du NORD GÉOGRAPHIQUE au centre de la carte.

THE MAGNETIC COMPASS MAY BE ERRATIC IN THIS AREA LA BOUSSOLE SERA PEUT-ÊTRE INSTABLE DANS CETTE RÉGION



PRODUCED BY THE SURVEYS AND MAPPING BRANCH, DEPARTMENT OF ENERGY, MINES AND RESOURCES, OTTAWA. PUBLISHED IN 1981.

COPIES MAY BE OBTAINED FROM THE CANADA MAP OFFICE, DEPARTMENT OF ENERGY, MINES AND RESOURCES, OTTAWA, OR YOUR NEAREST MAP DEALER.

© 1981. HER MAJESTY THE QUEEN IN RIGHT OF CANADA, DEPARTMENT OF ENERGY, MINES AND RESOURCES.

ELEVATIONS IN METRES ABOVE MEAN SEA LEVEL CONTOUR INTERVAL ..... 10 METRES

NORTH AMERICAN DATUM 1927 TRANSVERSE MERCATOR PROJECTION

INFORMATION CONCERNING LOCATION AND PRECISE ELEVATION OF BENCH MARKS CAN BE OBTAINED BY WRITING TO THE GEODETIC SURVEY, SURVEYS AND MAPPING BRANCH, OTTAWA.

IBJURIKTUQ ISLAND DISTRICT OF KEWATIN NORTHWEST TERRITORIES

Scale 1:50 000 Échelle

ALTITUDES EN MÈTRES ÉQUIDISTANCE DES COURBES ..... 10 MÈTRES

SYSTÈME DE RÉFÉRENCE GÉODÉSIQUE NORD-AMÉRICAIN 1927 PROJECTION TRANSVERSE DE MERCATOR

ON PEUT OBTENIR DES RENSEIGNEMENTS SUR LE LIEU ET L'ALTITUDE EXACTES DES REPÈRES DE NIVELLEMENT EN ÉCRIVANT AUX LEVÉS GÉODÉSQUES, DIRECTION DES LEVÉS ET DE LA CARTOGRAPHIE, OTTAWA.

ÉTABLI PAR LA DIRECTION DES LEVÉS ET DE LA CARTOGRAPHIE, OTTAWA, LE 15 EN 1981.

DES CARTES SONT EN VENTE AU BUREAU DES CARTES DU CANADA, MINISTÈRE DE L'ÉNERGIE, DES MINES ET DES RESSOURCES, OTTAWA, OU CHEZ LE Vendeur LE PLUS PRÈS.

© 1981. SA MAJESTÉ LA REINE DU CHEF DU CANADA, MINISTÈRE DE L'ÉNERGIE, DES MINES ET DES RESSOURCES.