Refer to this map as:	62 L/5E EDITION 1 ASE SERIES A 742

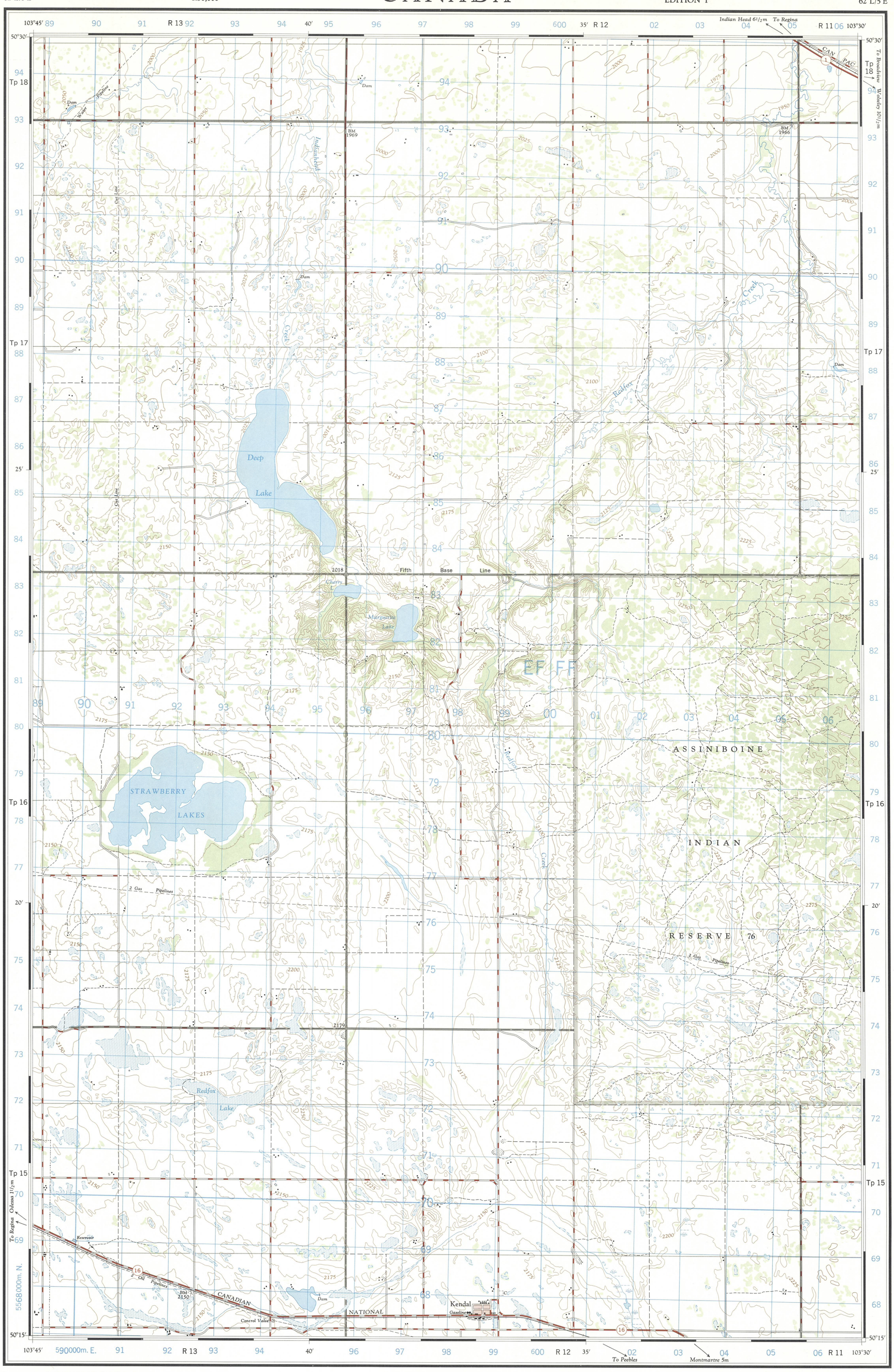

Produced by the **ARMY SURVEY ESTABLISHMENT, R.C.E.**
Information depicted current as of 1962. Printed 1966.

Copies may be obtained from the Map Distribution Office, Department of Mines and Technical Surveys, Ottawa.

Publiée par le **SERVICE TOPOGRAPHIQUE DE L'ARMÉE, (G.R.C.).** Renseignements à jour en 1962. Imprimée en 1966.

Ces cartes sont en vente au Bureau de distribution des cartes, ministère des Mines et des Relevés techniques, Ottawa.

ODESSA

SASKATCHEWAN

WEST OF SECOND MERIDIAN

SCALE 1:50,000 ÉCHELLE

Miles 1 0 1 2 3 Miles
Metres 1000 500 0 1000 2000 3000 4000 Mètres
Yards 1000 500 0 1000 2000 3000 4000 Verges

CONTOUR INTERVAL 25 FEET
Elevations in Feet above Mean Sea Level

ÉQUIDISTANCE DES COURBES 25 PIEDS
Élévations en pieds au-dessus du niveau moyen de la mer

Transverse Mercator Projection
North American Datum 1927

Projection transverse de Mercator
Réseau géodésique nord-américain unifié 1927

MAGNETIC DECLINATION 15°36′ EAST AT CENTRE OF MAP 1963
Annual change decreasing 2.0′

DÉCLINAISON MAGNÉTIQUE AU CENTRE DE LA FEUILLE EN 1963 : 15°36′ EST
Variation annuelle décroissante 2.0′

Roads:	Routes:	more than 2 lanes / plus de 2 voies	2 lanes / 2 voies
hard surface, all weather	pavée, toute saison		
		less than 2 lanes	moins de 2 voies
hard surface, all weather	pavée, toute saison		
loose surface, all weather	de gravier, toute saison	2 lanes or more / 2 voies ou plus	less than 2 lanes / moins de 2 voies
loose surface, dry weather	de gravier, période sèche		
cart track	de terre		
trail or portage	sentier ou portage		
Railway, normal gauge, single track	Chemin de fer, voie unique (écartement normal)	siding / voies d'évitement	station / gare
Horizontal control point, with elevation	Point géodésique, avec cote		454 △
Bench mark, with elevation	Repère de nivellement, avec cote		BM 157 →
Spot elevation; precise, approximate	Point coté; précis, approximatif	450	450 ·

Building	Bâtiment	Church	Église
School	École	Post Office	Bureau de poste P
Cemetery	Cimetière		C
Mine or Open cut	Mine ou fosse à ciel ouvert		
Lighthouse	Phare		
Power transmission line	Ligne de transport d'énergie		
River with bridge	Rivière avec pont		
Stream, intermittent or dry	Cours d'eau intermittent, ou à sec		
Lake intermittent, indefinite	Lac intermittent, rive imprécise		
Marsh or Swamp	Marais ou marécage		
Depression contours	Courbes de cuvette		

CONVERSION SCALE FOR ELEVATIONS
Feet 100 50 0 100 200 300 400 500 600 700 800 900 1000
Metres 30 20 10 0 50 100 150 200 250 300

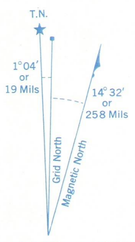

Use diagram only to obtain numerical values.
APPROXIMATE MEAN DECLINATION 1963
FOR CENTRE OF MAP
Annual change decreasing 2.0′

GRID ZONE DESIGNATION	100,000 M. SQUARE IDENTIFICATION
13U	EF FF 6

TO GIVE A REFERENCE TO NEAREST 100 METRES

EXAMPLE: SCHOOL

EASTING: Read number on grid line immediately to left of point 97. Estimate tenths of a square from this line eastward to point. 2. 972

NORTHING: Read number on grid line immediately below point 75. Estimate tenths of a square from this line northward to point. 9. 759

MILITARY GRID REFERENCE 972759

Nearest similar grid reference 100,000 metres (about 63 miles)

ONE THOUSAND METRE
UNIVERSAL TRANSVERSE MERCATOR GRID
ZONE 13

TABLEAU D'ASSEMBLAGE DU SYSTÈME NATIONAL DE RÉFÉRENCE CARTOGRAPHIQUE

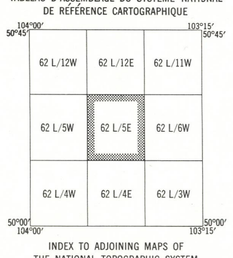

INDEX TO ADJOINING MAPS OF THE NATIONAL TOPOGRAPHIC SYSTEM

SUPERSEDED EDITION

ODESSA
62 L/5E
EDITION 1