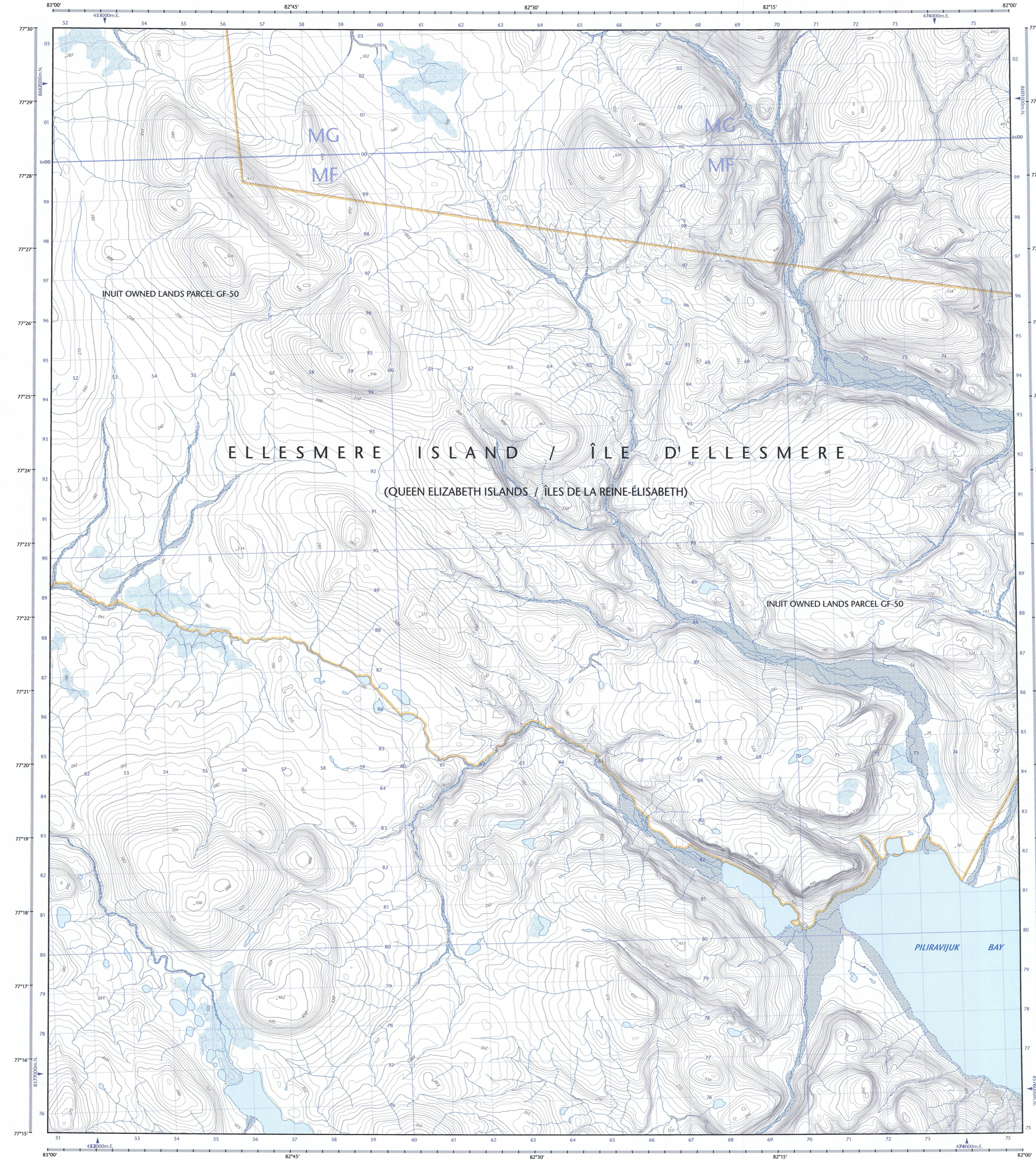
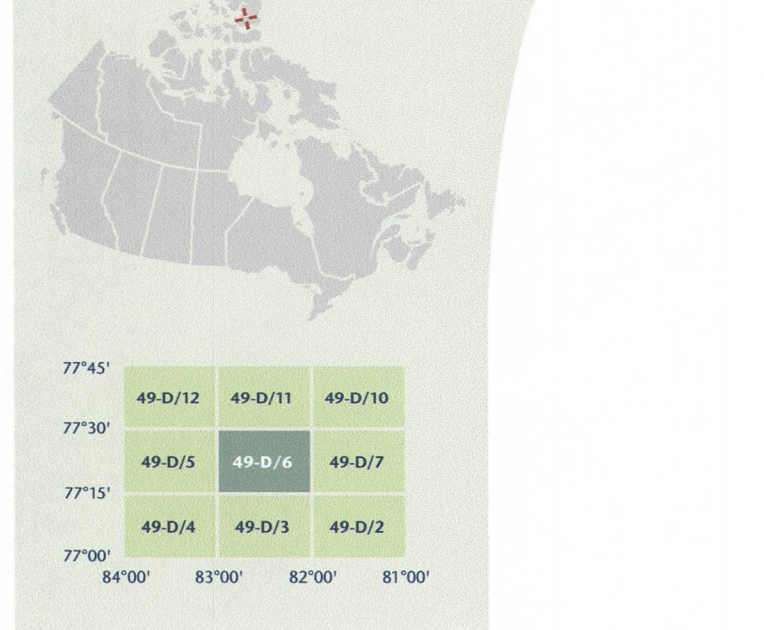


- Road: hard surface, more than 2 lanes; service centre
Route: revêtement dur, plus de 2 voies; centre de service
- Road: hard surface, 2 lanes; less than 2 lanes; snowshed
Route: revêtement dur, 2 voies; moins de 2 voies; poutrelle
- Road: hard surface, street, loose or stabilized surface, street; conduit bridge
Route: revêtement dur, rue; de gravier, aggloméré, rue; pont de canalisation
- Road: loose or stabilized surface, all season, 2 lanes or more; less than 2 lanes
Route: de gravier, aggloméré, toute saison, 2 voies ou plus; moins de 2 voies
- Road: loose surface, dry weather; vehicle track or winter road; trail; portage
Route: de gravier, temps sec; chemin de terre ou d'hiver; sentier; portage
- Highway interchange; highway route number; built-up area
Échangeur routier; numéro de route; agglomération
- Railway, single track; railway station; trestle; multiple tracks; turntable
Chemin de fer, voie unique; gare; chariot; voies multiples; plateau tournant
- Railway, abandoned; railway yard
Chemin de fer abandonné; gare de triage
- Rapid transit rail; road; footbridge
Transport rapide - voie ferrée; route; passerelle
- Caneway; covered bridge; tunnel; bridge; movable bridge
Chausée; pont couvert; tunnel; pont; pont mobile
- Boundary: international
Limite: internationale
- Boundary: provincial or territorial
Limite: provinciale ou territoriale
- Boundary: unsurveyed provincial or territorial; area outline
Limite: provinciale ou territoriale non arpentée; surface délimitée
- Boundary: administrative; recreational
Limite: administrative; récréative
- Boundary: geographic; unsurveyed geographic
Limite: géographique; géographique non arpentée
- Fort; wall; fence
Fort; mur; clôture
- Power transmission line; multiple lines; submarine cable
Ligne de transport d'énergie; lignes multiples; câble sous-marin
- Pipeline: oil; natural gas
Pipeline: pétrole; gaz naturel
- Pipeline: multi-use; control valve; multiple lines
Pipeline: utilisation multiple; vane de contrôle; lignes multiples
- Pipeline underground: oil; natural gas; multi-use
Pipeline souterrain: pétrole; gaz naturel; utilisation multiple
- Mine: pit; sand, gravel, clay; quarry
Mine: sablière, gravrière, glaisière; carrière
- Airport or airfield; runway; hard surface; loose surface; heliport
Aéroport ou terrain d'aviation; piste d'envol; revêtement dur; de gravier; hélicoptère
- Chimney; industrial; flare stack; burner; height; lumberyard
Cheminée; industrielle; tour; brûleur; hauteur; parc à bois débités
- Tank; water tank; radar antenna; radio telescope
Citerne; citerne d'eau; antenne radar; radiotélescope
- Silo; grain elevator; clearance tower
Silo; élévateur à grains; tour de dégagement
- Electric facility; oil or natural gas facility; wind-operated device
Installation électrique; installation pétrolière ou gazière; éolienne
- Tower; communication; fire control
Tour; communication; incendie; contrôle
- Dumped waste; liquid waste; industrial solid deposit
Déchet déversé; déchet liquide; dépôt de solide industriel
- Lookout; historic site; mine; zoo
Belvédère; lieu historique; mine; zoo
- Golf course; campground; ski area; sportsplex
Terrain de golf; terrain de camping; station de ski; centre sportif
- Amal cabin; all-terrain vehicle; sports track; arena
Téléphérique; remorque; piste de course; arène
- Building; unidentified buildings; religious; educational; cabin
Bâtiment; bâtiments non identifiés; religieux; éducatif; cabane
- Hospital; medical centre; senior citizens home; lodging
Hôpital; centre médical; résidence pour personnes âgées; gîte
- City hall; municipal hall; community centre
Mairie de ville; salle municipale; centre communautaire
- Customs post; ranger or warden station; cemetery
Poste de douane; poste de garde forestier ou poste de garde de parc; cimetière
- Court house; coronation institute
Palais de justice; établissement correctionnel
- Fire station; police station; armoury
Caserne de pompiers; poste de police; manège militaire
- Wastebody or shoreline; watercourse; disappearing stream
Plan d'eau ou littoral; cours d'eau; cours d'eau disparaissant
- Navigation light; ferry route; navigation beacon
Feu de navigation; traverser; balise de navigation
- Coast Guard station; seaplane anchorage; marina
Station de la garde côtière; mouillage d'hydravion; marina
- Fish ladder; dam; small; large; carrying road
Échelle à poissons; barrage; petit; grand; portant une route
- Dyke or seawall; wharf; breakwater
Dighe ou mur de protection; quai; brise-lames
- Boat ramp; pier or dock
Ramppe de mise à l'eau; quai
- Drydock; slip; crib or abandoned bridge pier; ford
Cais de réparation; caisson ou pile de pont abandonné; gué
- Canal; lock; spring
Canalisation; écluses; source
- Reservoir; underground reservoir; fish pond
Barrage; réservoir souterrain; réservoir dans l'eau
- Dry river bed; sand in water; freshwater lake; intermittent lake, slough
Lit de rivière à sec; sable dans l'eau; étang; lac intermittent; bourbier
- Rapids; falls
Rapides; chutes
- Rocky ledge; rocky reef; rocks in water; exposed shipwreck
Banc rocheux; récif; rochers dans l'eau; épave dérivée
- Moraine; glacial debris; permanent snow and ice
Moraine; débris glaciaires; neige et glace permanentes
- Wetlands; marsh; muskeg; marten; marsh in water; string bog
Terres humides; marais; muskeg; martens; marais dans l'eau; tourbière rituelle
- Tundra ponds; tundra polygons; palisade bog
Étang de tourbière; polygones de tourbière; tourbière à palisade
- Sand; esker; pingo; wooded area
Sable; esker; pingo; région boisée
- Contour index; intermediate; approximate
Courbe de niveau; intermédiaire; approximative
- Depression contour; spot elevation; cave
Courbe de contour; point coté; caverne

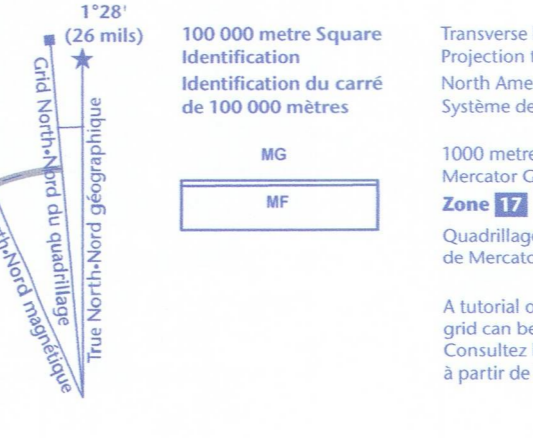


Map content validity dates
 Réseau routier, Absent
 Réseau hydrographique, 2007
 Végétation, Absent
 Bâtiements, Absent
 Boundaries, 2010
 Toponymy, 2004 - 2012

Dates de validité du contenu de la carte
 Réseau routier, Absent
 Réseau hydrographique, 2007
 Végétation, Absent
 Bâtiements, Absent
 Limites, 2010
 Toponymie, 2004 - 2012



Use diagram only to obtain numeric values
 Approximate Mean Declination 2012
 for centre of map
 Annual change decreasing 70.4'



100 000 metre Square
 Identification
 Identification du carré de 100 000 mètres

49-D/6
 SCALE 1:50 000
 EDITION 01
 NO TITLE

Produced on February 6, 2012, by the Centre for Topographic Information, Natural Resources Canada.
 Établi le 6 février 2012, par le Centre d'information topographique, Ressources naturelles Canada.

For corrections, additions or comments concerning the content of this map, please contact Natural Resources Canada at: topographic@NRCan.gc.ca

Consultez les métadonnées détaillées sur: <http://GeoGratis.gc.ca>
 Pour toutes corrections, additions ou commentaires concernant le contenu de cette carte, veuillez contacter Ressources naturelles Canada par courrier électronique à: cartes.topo@NRCan.gc.ca

NO TITLE
 Nunavut

Use diagram only to obtain numeric values
 Approximate Mean Declination 2012
 for centre of map
 Annual change decreasing 70.4'

100 000 metre Square
 Identification
 Identification du carré de 100 000 mètres

49-D/6
 SCALE 1:50 000
 EDITION 01
 NO TITLE

49-D/6
 SCALE 1:50 000
 EDITION 01
 NO TITLE