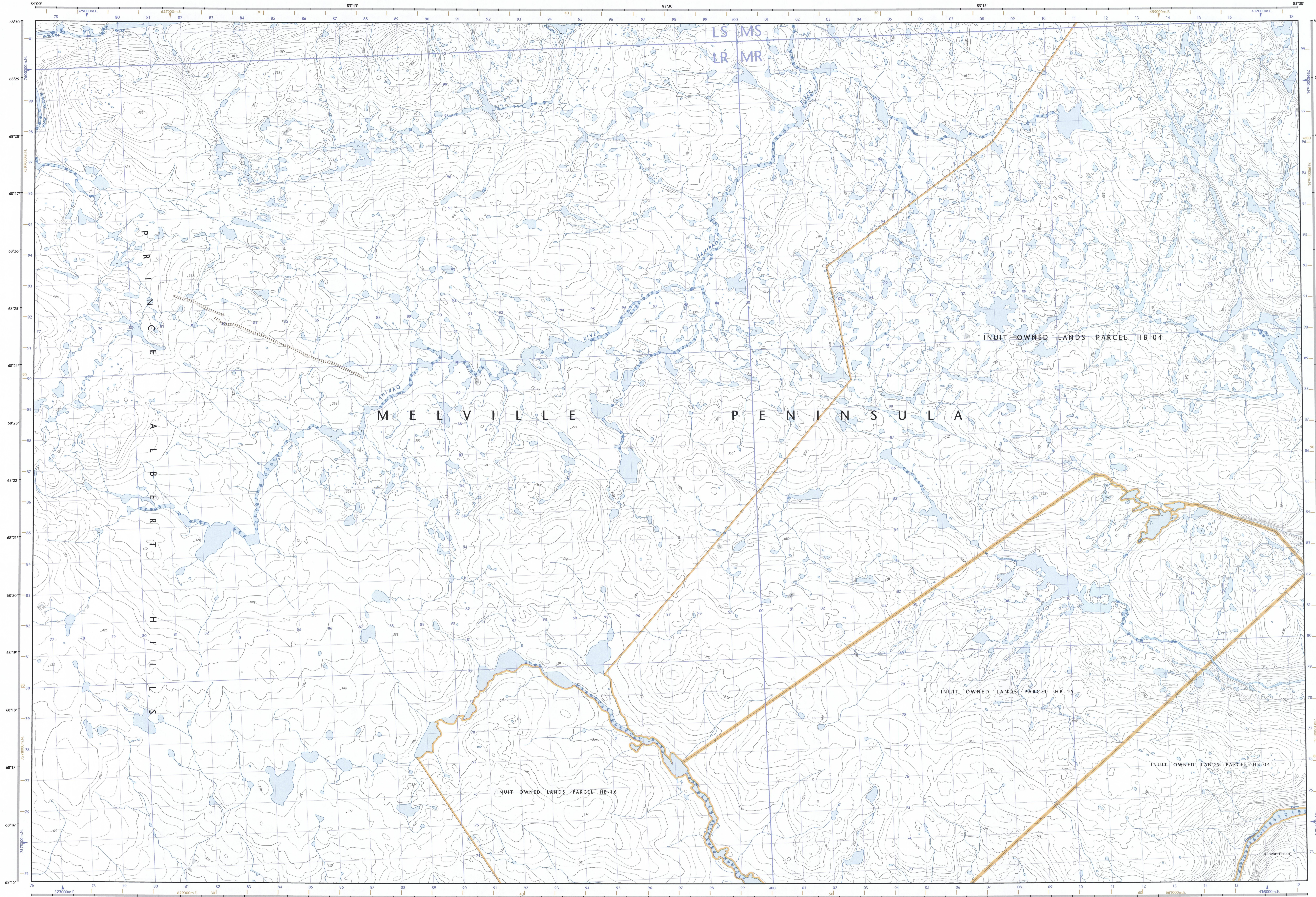
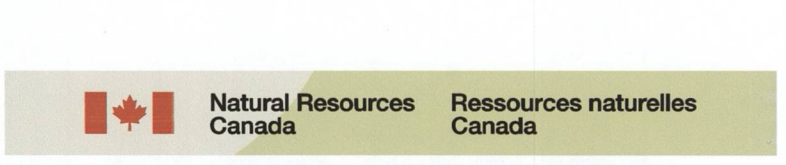
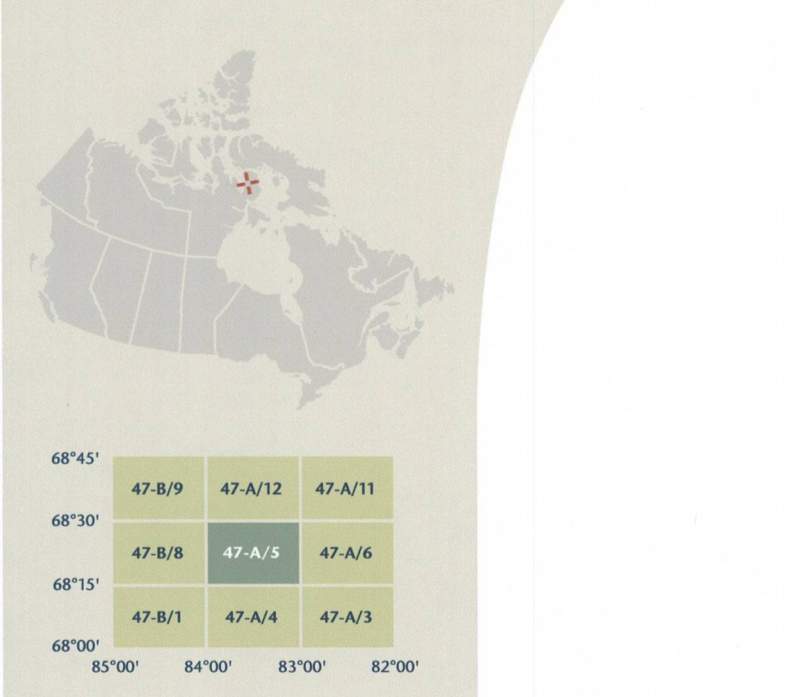


- Road: hard surface, more than 2 lanes; toll gate; service centre
Route: revêtement dur, plus de 2 voies; poste de péage; centre de service
- Road: hard surface, 2 lanes; less than 2 lanes; snowplow
Route: revêtement dur, 2 voies, moins de 2 voies; pelle-neige
- Road: hard surface, street, conduit bridge, loose or stabilized surface, street
Route: revêtement dur, voie; pont à conduits; de gravier, aggloméré, voie
- Road: loose or stabilized surface, all season, 2 lanes or more; less than 2 lanes
Route: de gravier, aggloméré, toute saison, 2 voies ou plus; moins de 2 voies
- Road: loose surface, dry weather; white track or winter road; built up area
Route: de gravier, temps sec; chemin de terre ou d'hiver; centre, portage
- Highway interchange; highway route number; built up area
Changement de route; aggloméré
- Railway, single track; railway station; bridge; tumbable; multiple tracks
Chemin de fer, voie unique; gare; pont; plaque tournante; voies multiples
- Railway, abandoned; railway yard
Chemin de fer, abandonné; gare de triage
- Rapid transit: rail, road; footbridge
Transport rapide: voie ferrée, route passante
- Causeway; covered bridge; tunnel; movable bridge
Chaussée; pont couvert; tunnel; pont; pont mobile
- Boundary: International; boundary monument
Limite: internationale; repère d'évergée
- Boundary: Provincial and Territorial
Limite: provinciale et territoriale
- Boundary: unsurveyed provincial and territorial, area outline
Limite: provinciale ou territoriale non arpentée; surface délimitée
- Boundary: administrative; recreational
Limite: administrative
- Boundary: geographic; unsurveyed geographic; small Indian reserve
Limite: géographique; géographique non arpentée; petite réserve indienne
- Well; bore
Puits; forage
- Power transmission line; multiple lines; submarine cable
Ligne de transport d'énergie; lignes; câble sous-marin
- Pipeline: oil, natural gas; control valve; multi-use; underground
Pipeline: pétrole, gaz naturel; valve de contrôle; multi-utilisateur; souterrain
- Met: pit sand; gravel; clay; quarry
Métier: pit; sable; gravier; argile; carrière
- Airport/airfield: active, condition unknown; heliport
Aéroport/aérodrome: actif, état inconnu; héliport
- Industrial building; chimney; industrial; flare stack; burner; lumberyard
Bâtiment industriel; cheminée; industrielle; tourche; brûleur; parc à bois débits
- Oil tank; water tank
Réservoir de pétrole; réservoir d'eau
- Site; grain elevator; clearance tower; satellite tracking station
Site: éléveur à grains; tour de décharge; station de poursuite de satellite
- Electric facility: oil or natural gas facility; wind-powered device
Installation électrique; installation pétrolière ou gazière; éolienne
- Tower: communication; radar antenna; radio telescope; fire control
Tour: communication; antenne radar; radiotélescope; feu contrôlé
- Domestic waste; liquid waste; industrial solid deposit
Déchet domestique; déchet liquide; dépôt de solide industriel
- Sports/leisure; arena; community centre
Centre sportif; arène; centre communautaire
- Lookout; historic site; mo
Balade; lieu; historique; aro
- Golf course; campground; ruins
Terrain de golf; terrain de camping; ruines
- Bill; sports track
Remonte-pente; piste de course
- Building(s); building(s); religious; educational; cabin
Bâtiment(s); bâtiment(s); religieux; éducatif; cabane
- Hospital; medical centre; senior citizens home; lodging
Hôpital; centre médical; résidence pour personnes âgées; gîte
- City hall; Parliament Building; municipal hall
Hôtel de ville; édifice du Parlement; salle municipale
- Customs post; ranger/warden stations; cemetery
Poste de douane; poste de garde forestier; poste de garde de parc; cimetière
- Court house; penal institution
Palais de justice; établissement pénitentiaire
- Fire station; police station; museum
Casernes de pompiers; poste de police; musée militaire
- Waterbody/shoreshore; watercourse; disappearing stream
Plan d'eau; littoral; cours d'eau ou ruisseau; ruisseau intermittent
- Navigation light; ferry; crib or abandoned bridge pier
Feu de navigation; traversier; caisson ou pilier de pont abandonné
- Coast guard station; seaplane base; active, condition unknown/marina
Station de la garde côtière; hydroplan; actif; condition inconnue; marina
- Fish ladder; dam; small, large, carrying road
Échelle à poissons; barrage; petit, grand; pontant une route
- Dike/breakwater; boat ramp; wharf; pier or dock; boat, breakwater
Digue/mur de protection; rampe de chargement; quai; jetée; gab; brise-lames
- Slip; drydock; fort; small island; navigational beacon
Cale; cais; atelier; fort; île; balise de navigation
- Navigable canal; lock; dike, canal, irrigation canal; spring
Canal navigable; éclusé; fossé; canalisation; canal d'irrigation; source
- Reservoir; underground reservoir; fish pound
Réservoir; réservoir souterrain; viviers dans l'eau
- Alluvium; dry river bed; sand in water; tremble flats
Alluvion; lit de rivière à sec; sable dans l'eau; vase
- Rapids; falls (height)
Rapides; chutes (hauteur)
- Rocky ledge; reef; rocks in water; exposed shipwreck
Banc rocheux; récif; rochers dans l'eau; épave émerge
- Moat; glacial debris; permanent snow and ice
Mouine; débris glaciaire; neige et glace permanentes
- Marsh; swamp; marsh in water; string bog
Marais; marécage; marais dans l'eau; tourbière réticulée
- Tundra ponds; tundra polygons; peat bog
Étang de toundra; polygones de toundra; tourbière à peat
- Sand; silt; muck; pingo; wooded area
Sable; limon; boue; pingo; région boisée
- Contours; index; intermediate; approximate
Courbes de niveau; mètre; intermédiaire; approximative
- Depression contour; spot elevation; cave
Courbes de coteur; point coté; caverne

47-A/5 SCALE 1:50 000 EDITION 02
SANIRAQ RIVER
Nunavut



Produced on March 18, 2010, by the Centre for Topographic Information, Natural Resources Canada.
Établie le 18 mars 2010, par le Centre d'information topographique, Ressources naturelles Canada.

The paper copy of this map meets the print quality standards of Natural Resources Canada when it bears a Certified Map Printer holographic label.
Le copier papier de cette carte respecte les normes de qualité d'impression de Ressources naturelles Canada quand elle porte l'étiquette holographique de l'imprimeur de cartes accrédité.

© 2010. Her Majesty the Queen in Right of Canada.
Ce cartier ne doit pas être utilisé pour la navigation aérienne ou maritime.

Map content validity dates
- Road network, 1957-2001
- Vegetation, 1957-2001
- Buildings, 1957-2001
- Boundaries, 2009
- Toponymy, 2004-2009

Dates de validité du contenu de la carte
- Réseau routier, 1957-2001
- Végétation, 1957-2001
- Bâtiements, 1957-2001
- Limites, 2009
- Toponymie, 2004-2009

Consultez les mises à jour des données sur : <http://GeoGratis.gc.ca>

For corrections, additions or comments concerning the content of this map, please contact Natural Resources Canada at: mapinfo@nrcan.gc.ca
Walk our Web site: <http://maps.nrcan.gc.ca>

© 2010. Her Majesty the Queen in Right of Canada.
Ce cartier ne doit pas être utilisé pour la navigation aérienne ou maritime.

Map content validity dates
- Road network, 1957-2001
- Vegetation, 1957-2001
- Buildings, 1957-2001
- Boundaries, 2009
- Toponymy, 2004-2009

Dates de validité du contenu de la carte
- Réseau routier, 1957-2001
- Végétation, 1957-2001
- Bâtiements, 1957-2001
- Limites, 2009
- Toponymie, 2004-2009

Consultez les mises à jour des données sur : <http://GeoGratis.gc.ca>

For corrections, additions or comments concerning the content of this map, please contact Natural Resources Canada at: mapinfo@nrcan.gc.ca
Walk our Web site: <http://maps.nrcan.gc.ca>

© 2010. Her Majesty the Queen in Right of Canada.
Ce cartier ne doit pas être utilisé pour la navigation aérienne ou maritime.

Map content validity dates
- Road network, 1957-2001
- Vegetation, 1957-2001
- Buildings, 1957-2001
- Boundaries, 2009
- Toponymy, 2004-2009

Dates de validité du contenu de la carte
- Réseau routier, 1957-2001
- Végétation, 1957-2001
- Bâtiements, 1957-2001
- Limites, 2009
- Toponymie, 2004-2009

Consultez les mises à jour des données sur : <http://GeoGratis.gc.ca>

For corrections, additions or comments concerning the content of this map, please contact Natural Resources Canada at: mapinfo@nrcan.gc.ca
Walk our Web site: <http://maps.nrcan.gc.ca>

© 2010. Her Majesty the Queen in Right of Canada.
Ce cartier ne doit pas être utilisé pour la navigation aérienne ou maritime.

Map content validity dates
- Road network, 1957-2001
- Vegetation, 1957-2001
- Buildings, 1957-2001
- Boundaries, 2009
- Toponymy, 2004-2009

Dates de validité du contenu de la carte
- Réseau routier, 1957-2001
- Végétation, 1957-2001
- Bâtiements, 1957-2001
- Limites, 2009
- Toponymie, 2004-2009

Consultez les mises à jour des données sur : <http://GeoGratis.gc.ca>

For corrections, additions or comments concerning the content of this map, please contact Natural Resources Canada at: mapinfo@nrcan.gc.ca
Walk our Web site: <http://maps.nrcan.gc.ca>

© 2010. Her Majesty the Queen in Right of Canada.
Ce cartier ne doit pas être utilisé pour la navigation aérienne ou maritime.

Map content validity dates
- Road network, 1957-2001
- Vegetation, 1957-2001
- Buildings, 1957-2001
- Boundaries, 2009
- Toponymy, 2004-2009

Dates de validité du contenu de la carte
- Réseau routier, 1957-2001
- Végétation, 1957-2001
- Bâtiements, 1957-2001
- Limites, 2009
- Toponymie, 2004-2009

Consultez les mises à jour des données sur : <http://GeoGratis.gc.ca>

For corrections, additions or comments concerning the content of this map, please contact Natural Resources Canada at: mapinfo@nrcan.gc.ca
Walk our Web site: <http://maps.nrcan.gc.ca>

© 2010. Her Majesty the Queen in Right of Canada.
Ce cartier ne doit pas être utilisé pour la navigation aérienne ou maritime.

Map content validity dates
- Road network, 1957-2001
- Vegetation, 1957-2001
- Buildings, 1957-2001
- Boundaries, 2009
- Toponymy, 2004-2009


Dates de validité du contenu de la carte
- Réseau routier, 1957-2001
- Végétation, 1957-2001
- Bâtiements, 1957-2001
- Limites, 2009
- Toponymie, 2004-2009

Consultez les mises à jour des données sur : <http://GeoGratis.gc.ca>

For corrections, additions or comments concerning the content of this map, please contact Natural Resources Canada at: mapinfo@nrcan.gc.ca
Walk our Web site: <http://maps.nrcan.gc.ca>

© 2010. Her Majesty the Queen in Right of Canada.
Ce cartier ne doit pas être utilisé pour la navigation aérienne ou maritime.

SANIRAQ RIVER
Nunavut



Use diagram only to obtain numeric values
Approximate Mean Declination 2010
for centre of map
Annual change decreasing 31.8'

N'utiliser le diagramme que pour obtenir les valeurs numériques
Déclinaison moyenne approximative au centre de la carte en 2010
Variation annuelle décroissante 31,8'

For magnetic declination information, visit: <http://gc.ca/magn>
Pour l'information sur la déclinaison magnétique, visitez : <http://gc.ca/magn>

The magnetic compass may be erratic in this region
La boussole sera peut-être instable dans cette région

100 000 metre Square
Identification
Identification du carré de 100 000 mètres

1000 metre Universal Transverse Mercator Grid
Zone 17N
Quadrillage universel transverse de Mercator de 1000 mètres

Transverse Mercator Projection
Projection transverse de Mercator
North American Datum 1983
Système de référence nord américain 1983

Grid Zone Designation
17N
Désignation de la zone du quadrillage

A tabular on how to estimate position from the UTM grid can be found at: <http://maps.nrcan.gc.ca/topo02>
Consultez le tableau sur la manière d'évaluer la position à partir de la grille UTM sur : <http://cartes.nrcan.gc.ca/topo02>

47-A/5
SCALE: 1:50 000
EDITION 02
SANIRAQ RIVER
NUNAVUT

47-A/5
SCALE: 1:50 000
EDITION 02
SANIRAQ RIVER
NUNAVUT

47-A/5
SCALE: 1:50 000
EDITION 02
SANIRAQ RIVER
NUNAVUT

47-A/5
SCALE: 1:50 000
EDITION 02
SANIRAQ RIVER
NUNAVUT