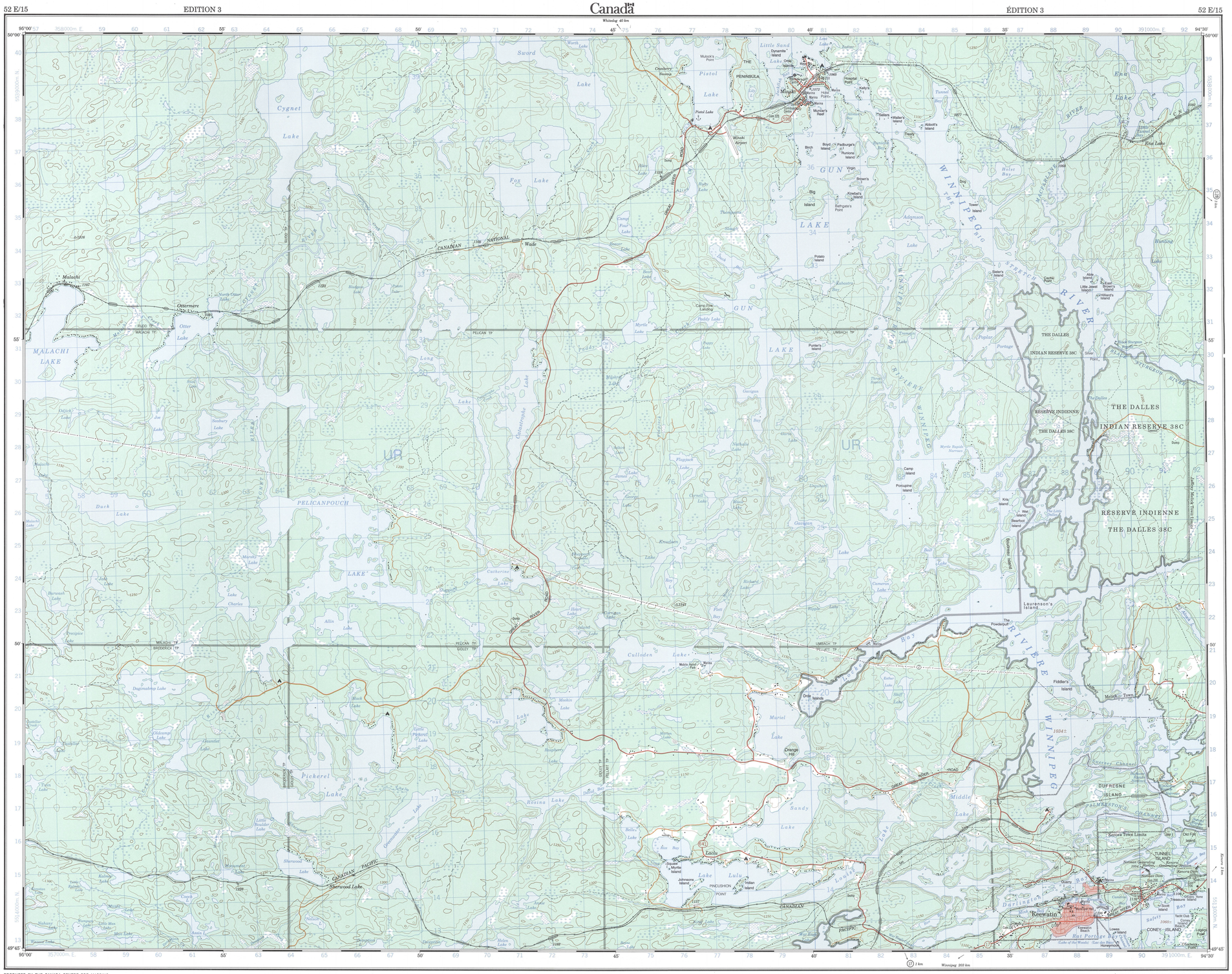

SOURCES:
Geodetic Survey Division
Bench marks, horizontal survey monuments and coordinate conversion

SOURCES:
Division des levés géodésiques
Repères de nivellement, bornes altimétriques et conversion de coordonnées

PRODUCED BY THE CANADA CENTRE FOR MAPPING, NATURAL RESOURCES CANADA. INFORMATION CURRENT AS OF 1990. PUBLISHED 1996.

COPIES MAY BE OBTAINED FROM THE CANADA MAP OFFICE, OTTAWA, OR YOUR NEAREST MAP DEALER.

© 1996. HER MAJESTY THE QUEEN IN RIGHT OF CANADA.

We welcome your comments.
Just phone us at 1-800-465-MAPS.

Roads: / Routes:
hard surface ..... revêtement dur ..... dual highway, divided roadway ..... route de 2 voies séparées ..... more than 2 lanes ..... plus de 2 voies
hard surface ..... revêtement dur ..... 2 lanes ..... 2 voies ..... less than 2 lanes ..... moins de 2 voies
loose or stabilized surface, all weather ..... gravier, aggloméré, toute saison ..... 2 lanes or more ..... 2 voies ou plus ..... less than 2 lanes ..... moins de 2 voies
loose surface, dry weather ..... de gravier, temps sec
street/unclassified road ..... rue/route non classée
vehicle track ..... chemin de terre
trail, cut line or portage ..... sentier, percée ou portage

FOR COMPLETE REFERENCE SEE REVERSE SIDE — POUR UNE LISTE COMPLÈTE DES SIGNES, VOIR AU VERSO

KEEWATIN
KENORA DISTRICT
ONTARIO

Scale 1:50 000 Échelle

Kilometres 1 0 1 2 3 4 Kilomètres
Miles 1 0 1 2 3 Milles

CONVERSION SCALE FOR ELEVATIONS
Metres 30 20 10 0
Feet 100 50 0 100 200 300 400

CONTOUR INTERVAL 50 FEET
Elevations in Feet above Mean Sea Level

TRANSVERSE MERCATOR PROJECTION
North American Datum 1983

Coordinate Conversion NAD 83 (WGS 84) to NAD 27
Mean values for this map

Geographic:	Latitude - soustrait	0.0"	
	Longitude - add	0.8"	
Grid:	Northing - soustrait	220m	
	Easting - soustrait	12m	

ÉCHELLE DE CONVERSION DES ALTITUDES
150 100 50 0 200 250 300 Mètres
500 600 700 800 900 1000 Pieds

ÉQUIDISTANCE DES COURBES-50 PIEDS
Altitudes en pieds

PROJECTION TRANSVERSE DE MERCATOR
Système de référence géodésique nord-américain, 1983

Conversion des coordonnées NAD 83 (WGS 84) à NAD 27
Valeurs moyennes pour cette carte

Coordonnées géographiques :	Latitude - soustraire	0.0"	
	Longitude - additionner	0.8"	
Quadrillage :	Ordonnée (N) - soustraire	220m	
	Abscisse (E) - soustraire	12m	

ÉTABLIE PAR LE CENTRE CANADIEN DE CARTOGRAPHIE, RESSOURCES NATURELLES CANADA. RENSEIGNEMENTS À JOUR EN 1990. PUBLIÉE EN 1996.

CES CARTES SONT EN VENTE AU BUREAU DES CARTES DU CANADA, OTTAWA, OU CHEZ LE VENDEUR LE PLUS PRÈS.

© 1996. SA MAJESTÉ LA REINE DU CHEF DU CANADA.

Nous apprécions vos commentaires.
Téléphonez-nous au 1-800-465-6277.

McGill University Libraries
3 101 476 567 F

Natural Resources Canada / Ressources naturelles Canada

SUPERSEDED EDITION

KEEWATIN
52 E/15
EDITION 3 ÉDITION

Military users, refer to this map as: / Référence de cette carte pour usage militaire	SERIES / SÉRIE	A 751
	MAP / CARTE	52 E/15
	EDITION	3 MCE / ÉDITION

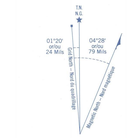

Use diagram only to obtain numerical values
APPROXIMATE MEAN DECLINATION 1996
FOR CENTRE OF MAP
Annual change decreasing 5.3'

N'utiliser le diagramme que pour obtenir les valeurs numériques
DÉCLINAISON MOYENNE APPROXIMATIVE
AU CENTRE DE LA CARTE EN 1996
Variation annuelle décroissante 5.3'

ONE THOUSAND METRE
UNIVERSAL TRANSVERSE MERCATOR GRID
ZONE 15
QUADRILLAGE UNIVERSEL TRANSVERSE DE MERCATOR
DE MILLE MÈTRES

GRID ZONE DESIGNATION. DÉSIGNATION DE LA ZONE DU QUADRILLAGE	100 000 m SQUARE IDENTIFICATION. IDENTIFICATION DU CARRÉ DE 100 000 m
15 U	UR

EXAMPLE OF METHOD USED
TO GIVE A REFERENCE TO NEAREST 100 METRES
EXEMPLE DE LA MÉTHODE EMPLOYÉE
POUR FIXER DES REPÈRES À 100 MÈTRES PRÈS

REFERENCE POINT / POINT DE REPÈRE: CHURCH – ÉGLISE (on above) (ci-dessus)

EASTING. Read number on grid line immediately to left of point.
ABSCISSE. Noter le chiffre de la ligne du quadrillage immédiatement à gauche du repère 97
Estimate tenths of a square from this line eastward to point.
Estimer le nombre de dixièmes du carré entre cette ligne et le repère en direction est 5
975

NORTHING. Read number on grid line immediately below point.
ORDONNÉE. Noter le chiffre de la ligne du quadrillage immédiatement en dessous du repère 98
Estimate tenths of a square from this line northward to point.
Estimer le nombre de dixièmes du carré entre cette ligne et le repère en direction nord 4
GRID REFERENCE 9754984
RÉFÉRENCE AU QUADRILLAGE 9759984

Nearest similar grid reference 100 000 metres
La référence similaire la plus près est à 100 000 mètres



Index to adjoining Maps of the National Topographic System
Tableau d'assemblage du Système national de référence cartographique

LOCAL DEALER / DÉTAILLANT LOCAL

NRCan TOPOGRAPHIC MAPS
LES CARTES TOPOGRAPHIQUES RNCan

KEEWATIN
52E/15

SCALE / ÉCHELLE 1:50000