


Military users, refer to this map as: **SÉRIE A 701 SÉRIE MAP 64 F/14 CARTE**
 Références de cette carte pour usage militaire: **ÉDITION 2 MCE ÉDITION**

ABRAM LAKE
 64 F/14
 ÉDITION 2 ÉDITION

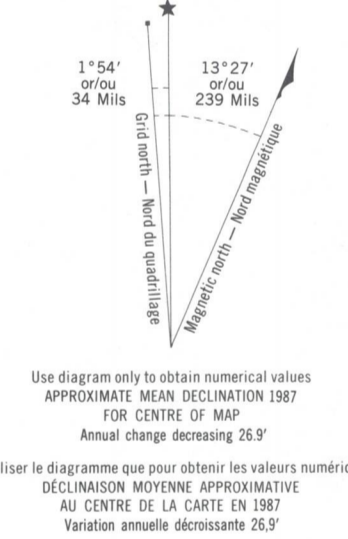
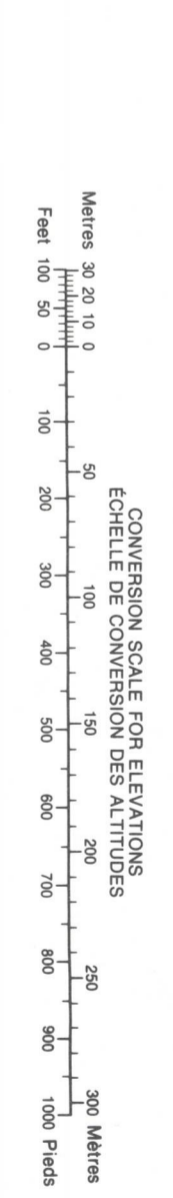


METRIC/MÉTRIQUE

METRIC/MÉTRIQUE


LEGEND - LÉGENDE

- ROAD, HARD SURFACE ROUTE, REVÊTEMENT DUR
- ROAD, LOOSE SURFACE ROUTE, SURFACE DE GRAVIER
- CART TRACK, WATER ROAD CHEMIN DE TERRE, ROUTE D'HIVER
- TRAIL, CUT LINE, PORTAGE SENTIER, PÉNÉE OU PORTAGE
- BUILT-UP AREA AGLOMÉRATION
- RAILWAY: SIDING, STATION, STOP CHEMIN DE FER VOIE D'ÉVÈTEMENT, STATION, ARRÊT
- BRIDGE PONTS
- SEAPLANE BASE; SEAPLANE ANCHORAGE BASE D'HYDRAVIONS, ANCRAGE D'HYDRAVIONS
- HOUSE, BARN MAISON, GRANGE
- CHURCH, SCHOOL, POST OFFICE ÉGLISE, ÉCOLE, BUREAU DE POSTE
- TOWER, LANDMARK OBJECT TOUR, POINT DE RÉFÈRE
- WELL, OIL, GAS, TANK, WATER PUITS, PÉTROLE, GAZ, RÉSERVOIR, EAU
- POWER TRANSMISSION LINE LIGNE DE TRANSPORT D'ÉNERGIE
- MINE, GRAVEL PIT MINE, GRAVIER
- CUTTING, EMBANKMENT DÉBLAI, REMBLAI
- INTERNATIONAL, PROVINCIAL BOUNDARY WITH MONUMENT AND NUMBER FRONTIÈRE INTERNATIONALE, LIMITE PROVINCIALE AVEC BORNE ET NUMÉRO
- PROVINCIAL BOUNDARY, UNSURVEYED LIMITE PROVINCIALE, NON ARPENTÉ
- COUNTY, DISTRICT BOUNDARY LIMITE DE COMTE, DE DISTRICT
- TOWNSHIP, PARISH BOUNDARY LIMITE DE TOWNSHIP, DE CANTON, DE PAROISSE
- MUNICIPALITY BOUNDARY LIMITE DE MUNICIPALITÉ
- RESERVE, SANCTUARY, PARK, ETC. BOUNDARY LIMITE DE RÉSERVES, SANCTUAIRES, PARCS, ETC.
- CUTLINE LANDMARK AREA LIMITE DE SURFACE RÉFÈRE
- BOUNDARY APPROXIMATE LIMITE APPROXIMATIVE
- D.L.S. TOWNSHIP CORNER: SURVEYED; UNSURVEYED CON. DE TOWNSHIP (A.T.C.): ARPENTÉ, NON ARPENTÉ
- D.L.S. SECTION CORNERS COINS DE SECTION (A.T.C.)
- HORIZONTAL CONTROL POINT POINT DE CONTRÔLE PLANIMÉTRIQUE
- BENCH MARK WITH ELEVATION REPÈRE DE NIVELLEMENT AVEC COTE
- SPOT ELEVATION, PRECISE POINT COTÉ, PRÉCIS
- STREAM OR SHOULDER, INDEFINITE COURS D'EAU OU RIV., IMPRÉCIS
- LAKE, INTERMITTENT LAKE, SHALLOW LAKE LAC; LAC INTÉRMITTENT; LAC PEU PROFOND
- FLOODED LAND TERRAIN INONDÉ
- MARSH; SWAMP (WOODED); STRING BOG MARAIS; BOIS MARÉCAIGES; FONDRIÈRE À FILAMENTS
- DRY RIVER BED WITH CHANNELS LIT DE RIVIÈRE ASSÈCHÉ AVEC CHENAUX
- RAPIDS; FALLS; RAPIDS RAPIDES; CHUTES; RAPIDES
- FORESHORE FLATS, SAND IN WATER; ROCKS ESTRANS, SABLE SOUS L'EAU; ROCHES
- TUNDRA LAKES IN TUNDRA; POLYTONS TOUNDRA; LACS EN TOUNDRA; POLYTONS DE TOUNDRA
- PALSA BOG FONDRIÈRE DE PALIS
- DAM; WHARF BARRAGE; QUAI
- ICEFIELD (GLACIER); MORANE CHAMP DE GLACE (GLACIER); MORANE
- DEBRIS COVERED ICE GLACE AVEC DÉBRIS
- PINGO PINGO
- DITCH FOSSÉ
- CONTOURS COURBES DE NIVEAU
- APPROXIMATE CONTOURS COURBES DE NIVEAU APPROXIMATIVES
- DEPRESSION CONTOUR COURBE DE CUVETTE
- CLIFF FALAISE
- SPOT ELEVATION, APPROXIMATE; LAND; WATER POINT COTÉ, APPROXIMATIF; SUR TERRE; SUR L'EAU
- ESKER ESKER
- SAND, SAND DUNES, RAISED BEACHES SABLE; DUNES DE SABLE; PLAGES SURÉLEVÉES
- HISTORIC SITE LIEU HISTORIQUE
- WOODED AREA; FOREST; CLEARED AREA SURFACE BOISÉE; FORÊT; ESPACE DÉNUDÉ, CLAIRIÈRE



ONE THOUSAND METRE
 UNIVERSAL TRANSVERSE MERCATOR
 ZONE 14
 QUADRILLAGE UNIVERSEL, TRANSVERSE DE MERCATOR
 DE MILLE MÈTRES

GRID ZONE DESIGNATION DESIGNATION DE LA ZONE DU QUADRILLAGE	100 000 m SQUARE IDENTIFICATION IDENTIFICATION DU CARRÉ DE 100 000 MÈTRES
14V	LV



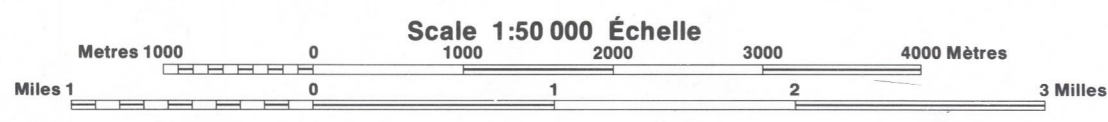
64 K/4	64 K/3	64 K/2
64 F/13	64 F/14	64 F/15
64 F/12	64 F/11	64 F/10

INDEX TO ADJOINING MAPS OF THE NATIONAL TOPOGRAPHIC SYSTEM
 TABLEAU D'ASSEMBLAGE DU SYSTÈME NATIONAL DE RÉFÉRENCE CARTOGRAPHIQUE

REFERENCE POINT CHURCH - ÉGLISE (see above) (ci-dessus)
 POINT DE RÉFÈRE CHURCH - ÉGLISE (ci-dessus)
 EASTING: Read number on grid line immediately to right of point.
 ABSCISSE: Note le chiffre de la ligne de quadrillage immédiatement à gauche du repère.
 NORTHING: Read number on grid line immediately below point.
 ORDONNÉE: Note le chiffre de la ligne de quadrillage immédiatement en dessous du repère.
 ESTIMATED LENGTH OF A SQUARE FROM THIS LINE NORTHWARD TO POINT.
 ESTIMÉ LE NOMBRE DE CARRÉS DU CARRÉ ENTRE CETTE LIGNE ET LE REPÈRE EN DIRECTION NORD.
 GRID REFERENCE: 97984
 RÉFÉRENCE AU QUADRILLAGE: 97984
 NAD 83 UTM GRID REFERENCE 100 000 METRES
 Le repère similaire le plus près est à 100 000 mètres.

ELEVATIONS IN METRES ABOVE MEAN SEA LEVEL
 CONTOUR INTERVAL 10 METRES
 NORTH AMERICAN DATUM 1927
 TRANSVERSE MERCATOR PROJECTION
 INFORMATION CONCERNING BENCH MARKS AND HORIZONTAL SURVEY MONUMENTS CAN BE OBTAINED FROM GEOGRAPHIC SURVEY, SURVEYS AND MAPPING BRANCH, OTTAWA.

ABRAM LAKE
 MANITOBA



ALTITUDES EN MÈTRES
 ÉQUIDISTANCE DES COURBES 10 MÈTRES
 SYSTÈME DE RÉFÉRENCE GÉODÉSIQUE NORD-AMÉRICAIN 1927
 PROJECTION TRANSVERSE DE MERCATOR
 POUR TOUT RENSEIGNEMENT CONCERNANT LES REPÈRES ET BORNES ALTIMÉTRIQUES, S'ADRESSER AUX LEVÉS GÉODÉSIOGRAPHIQUES, DIRECTION DES LEVÉS ET DE LA CARTOGRAPHIE, OTTAWA.

ÉTABLI PAR LA DIRECTION DES LEVÉS ET DE LA CARTOGRAPHIE
 MINISTÈRE DE L'ÉNERGIE, DES MINES ET DES RESSOURCES
 MIS À JOUR À L'AIDE DE PHOTOGRAPHIES AÉRIENNES PRISSES EN 1979. PUBLIÉE EN 1987.
 CES CARTES SONT EN VENTE AU BUREAU DES CARTES DU CANADA
 MINISTÈRE DE L'ÉNERGIE, DES MINES ET DES RESSOURCES
 © 1987. SA MAJESTÉ LA REINE DU CHEF DU CANADA
 MINISTÈRE DE L'ÉNERGIE, DES MINES ET DES RESSOURCES.