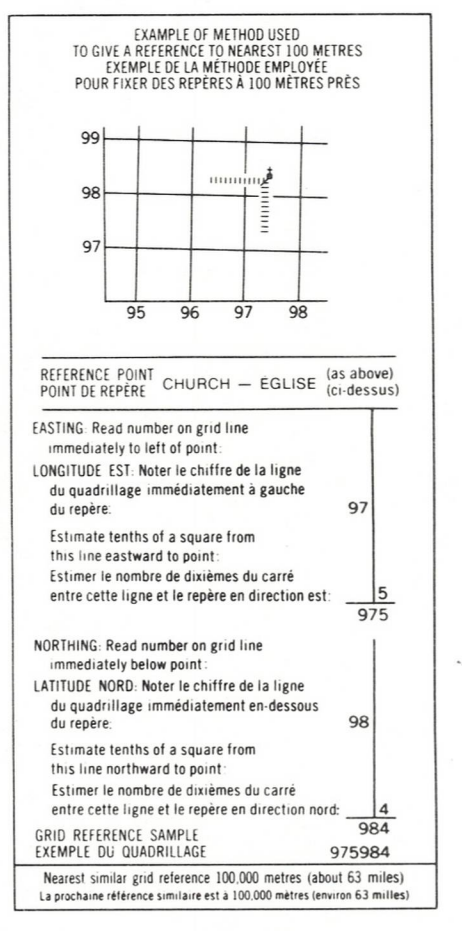
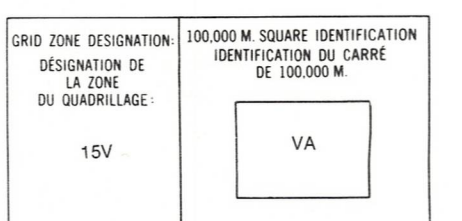





**LEGEND - LÉGENDE**

|  |   |
|--|---|
| <b>ROADS AND RELATED FEATURES</b>                  | <b>ROUTES ET OUVRAGES CONNEXES</b>                |
| HARD SURFACE, ALL WEATHER                          | SURFACE PAVÉE, TOUTES SAISONS                     |
| LOOSE SURFACE                                      | GRAVIER   |
| CART TRACK, WINTER ROAD OR ROAD UNDER CONSTRUCTION | CHIEMN DE TERRE, D'HEVER OU ROUTE EN CONSTRUCTION |
| TRAIL, CUT LINE, PORTAGE                           | SENTIER, PERÇE, PORTAGE                           |
| BUILT-UP AREA                                      | AGGLOMÉRATION                                     |
| RAILWAY, SIDING, STATION, STOP                     | CHIEMN DE FER, VOIE D'ÉVÈTEMENT, GARE, ARRÊT      |
| BRIDGE   | PONT  |
| SEAPLANE BASE, ANCHORAGE                           | HYDROAÉROPORT, MOULAGE                            |
| <b>LANDMARK FEATURES</b>                           | <b>POINTS DE REPÈRE</b>                           |
| HOUSE, BARN  | MAISON, GRANGE                                    |
| CHURCH, SCHOOL                                     | ÉGLISE, ÉCOLE                                     |
| POST OFFICE  | BUREAU DE POSTE                                   |
| HISTORICAL SITE                                    | LIEU HISTORIQUE                                   |
| TOWERS: FIRE, RADIO                                | TOURS: FEU, RADIO                                 |
| WELL: OIL, GAS                                     | PUIITS: PÉTROLE, GAZ                              |
| TANK: OIL, GASOLINE, WATER                         | RÉSERVOIR: PÉTROLE, ESSENCE, EAU                  |
| TELEPHONE LINE                                     | LIGNE TÉLÉPHONIQUE                                |
| POWER TRANSMISSION LINE                            | LIGNE DE TRANSPORT D'ÉNERGIE                      |
| MINE   | MINE  |
| CUTTING, EMBANKMENT                                | DEBLAI, REMBLAI                                   |
| GRAVEL PIT   | GRAVIER   |
| <b>BOUNDARIES AND SURVEY CONTROL</b>               | <b>FRONTIÈRES ET POINTS DE RÉFÉRENCES</b>         |
| INTERNATIONAL, PROVINCIAL BOUNDARY MONUMENT        | INTERNATIONALE, PROVINCIALE BORNE FRONTIÈRE       |
| COUNTY, DISTRICT                                   | COMTE, DISTRICT                                   |
| TOWNSHIP, PARISH, SURVEYED, UNSURVEYED             | CANTON, PAROISSE - ARPENTÉE, NON ARPENTÉE         |
| TOWNSHIP, DLS - SURVEYED, UNSURVEYED               | TOWNSHIP, ATC - ARPENTÉE, NON ARPENTÉE            |
| SECTION CORNERS                                    | COINS DE SECTION                                  |
| MUNICIPALITY                                       | MUNICIPALITÉ                                      |
| INDIAN RESERVE, PARK, ETC.                         | RÉSERVE INDIENNE, PARC, ETC.                      |
| HORIZONTAL SURVEY POINT                            | REPÈRE PLANNIMÉTRIQUE                             |
| BENCH MARK WITH ELEVATION                          | REPÈRE DE NIVÈLEMENT AVEC COTE                    |
| SPOT ELEVATION, PRECISE: LAND, WATER               | POINT COTÉ, PRÉCIS: SUR TERRE, SUR L'EAU          |
| <b>DRAINAGE AND RELATED FEATURES</b>               | <b>DRAINAGE ET OUVRAGES CONNEXES</b>              |
| STREAM, SHORELINE, INDEFINITE                      | COURS D'EAU, RIVE, IMPRÉCISE                      |
| DIRECTION OF FLOW                                  | DIRECTION DU COURANT                              |
| LAKE, INTERMITTENT LAKE                            | LAC, LAC INTERMITTENT                             |
| INUNDATED LAND                                     | TERRAIN INONDÉ                                    |
| MARSH, SWAMP (WOODED)                              | MARAIS, MARECAGE (BOISÉ)                          |
| DRY RIVER BED WITH CHANNELS                        | LIT DE COURS D'EAU TARI AVEC CHENAUX              |
| SAND, ABOVE, IN WATER                              | SABLE AU DESSUS, DANS L'EAU                       |
| STRING BOG   | MARECAGE EN ENFILADE                              |
| TUNDRA, PONDS, POLYGONS                            | TOUNDRAS, ÉTANGS, SOLS POLYGAONAUX                |
| RAPIDS, FALLS, RAPIDS                              | RAPIDES, CHUTES, RAPIDES                          |
| FORESHORE FLATS                                    | ESTRANS   |
| ROCK   | ROCHE   |
| DAM  | BARRAGE   |
| WHARF  | QUAI  |
| DITCH  | FOSSÉ   |
| <b>RELIEF FEATURES</b>                             | <b>RELIEF</b>                                     |
| CONTOURS   | COURBES DE NIVEAU                                 |
| APPROXIMATE CONTOURS                               | COURBES DE NIVEAU APPROXIMATIVES                  |
| DEPRESSION CONTOUR                                 | COURBE DE CUVETTE                                 |
| SPOT ELEVATION, APPROXIMATE: LAND, WATER           | POINT COTÉ, APPROXIMATIF: SUR TERRE, SUR L'EAU    |
| ESKER  | ESKER   |
| PINGO  | PINGO   |
| SAND, SAND DUNES                                   | SABLE, DUNES                                      |
| PALSA BOG  | PALSE   |
| WOODED AREA  | RÉGION BOISÉE                                     |
| CLEARED AREA                                       | RÉGION DÉBOISÉE                                   |



**ONE THOUSAND METRE UNIVERSAL TRANSVERSE MERCATOR GRID ZONE 15 QUADRILLAGE DE MILLE MÈTRES UNIVERSEL TRANSVERSE DE MERCATOR**

|         |         |         |
|---------|---------|---------|
| 55 M/16 | 55 N/13 | 55 N/14 |
| 55 M/9  | 55 N/12 | 55 N/11 |
| 55 M/8  | 55 N/5  | 55 N/6  |

The 1974 MAGNETIC BEARING is 1°01' (18 mils) WEST OF GRID NORTH.

ANNUAL CHANGE DECREASING 7.7'

GRID NORTH is 0°40' (12 mils) WEST OF TRUE NORTH for centre of map.

Le REPÈRE MAGNÉTIQUE en 1974 est à 1°01' (18 mils) OUEST DU NORD DU QUADRILLAGE.

VARIATION ANNUELLE DÉCROISSANTE 7.7'

NORD DU QUADRILLAGE est 0°40' (12 mils) l'ouest du NORD GÉOGRAPHIQUE au centre de la carte.

THE MAGNETIC COMPASS MAY BE ERRATIC IN THIS AREA LA BOUSSOLE SERA PEUT-ÊTRE INSTABLE DANS CETTE RÉGION

PRODUCED BY SURVEYS AND MAPPING BRANCH, DEPARTMENT OF ENERGY, MINES AND RESOURCES, OTTAWA, 1974.

CONTOUR INTERVAL: 25 FEET ELEVATIONS IN FEET ABOVE MEAN SEA LEVEL NORTH AMERICAN DATUM 1927 TRANSVERSE MERCATOR PROJECTION

DISTRICT OF KEEWATIN NORTHWEST TERRITORIES Scale 1:50,000 Échelle

ÉQUIDISTANCE DES COURBES: 25 PIEDS ELEVATIONS EN PIEDS AU-DESSUS DU NIVEAU MOYEN DE LA MER SYSTÈME DE RÉFÉRENCE GÉODÉSIQUE NORD-AMÉRICAIN 1927 PROJECTION TRANSVERSE DE MERCATOR

ÉTABLI PAR LA DIRECTION DES LÈVES ET DE LA CARTOGRAPHIE, MINISTÈRE DE L'ÉNERGIE, DES MINES ET DES RESSOURCES, OTTAWA, EN 1974. CES CARTES SONT EN VENTE AU BUREAU DE DISTRIBUTION DES CARTES, MINISTÈRE DE L'ÉNERGIE, DES MINES ET DES RESSOURCES, OTTAWA.

