

Military users, refer to this map as: **SÉRIE A 721 SÉRIE**  
 Réference de cette carte pour usage militaire: **MAP 93 B/14 CARTE**  
 ÉDITION 1 MCEC ÉDITION

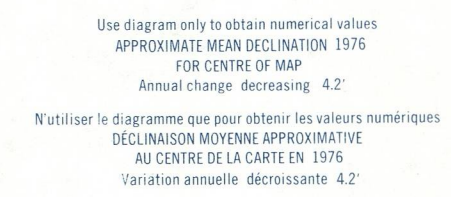
**GLOSSARY GLOSSAIRE**

Abandoned	Terrain d'abandon
Area	Zone
City Limits	Limites de ville
Customs	Douanes
Ditch	Fossé
Outlet	Abouche
Dam	Déversoir
Filtration Plant	Usine de filtration
Gas	Gaz
Golf Course	Terrain de golf
Jack Yard	Ferraille
Kill	Fauche
Lockout	Bataillon
Miner Waste	Débris de mine
Oil Wells	Puits de pétrole
Park	Parc
Road	Pavement
Senior Citizens Home	Foyer de la 3e âge
Ski Area	Station de ski
Spring	Fontaine à flots
Survey Line	Ligne arpentée
Tank	Réservoir
Water	Eau
Water Head	Chemin d'eau

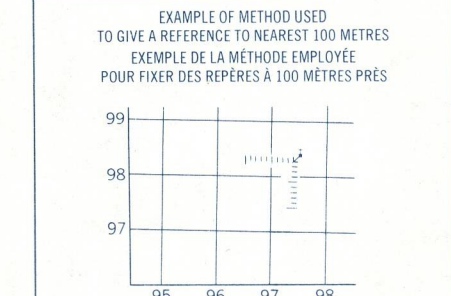
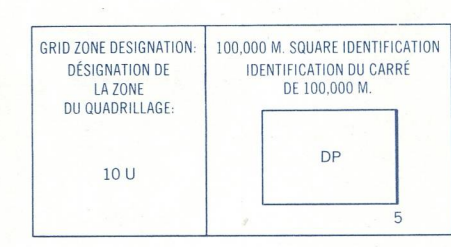
For a complete glossary see reverse side  
 Pour un glossaire complet, voir au verso

**ABBREVIATIONS ABBRÉVIATIONS**

Aband.	Abandoned	Abandonné, de
C.	County	Comté
CO	City	Cité
E.	Electorate	Électorat
F.	Ferry	Tramway
IL	Indian Reserve	Reserve indienne
HT	Habitat	Habitat
L.	Lot	Lot
Micr.	Microzone	Microzone
Mun.	Municipality	Municipalité
P.	Post Office	Bureau de poste
PL	Power Lines	Centrale électrique
RCMP	Royal Canadian Mounted Police	Gendarmerie Royale Canadienne
Res.	Reservoir	Réservoir
Trans. Sta.	Transformer Station	Pointe de transformateurs
TR	Tree Farm Licence	Licence de sylvo-culture



**ONE THOUSAND METRE  
 UNIVERSAL TRANSVERSE MERCATOR GRID  
 ZONE 10  
 QUADRILLAGE DE MILLE MÈTRES  
 TRANSVERSE UNIVERSSEL DE MERCATOR**



**REFERENCE POINT** CHURCH - EGLISE (see above) (ci-dessus)

**EASTING:** Road number on grid line immediately to left of point.  
 LONGITUDE EST: Note le chiffre de la ligne de quadrillage immédiatement à gauche du repère.

**NORTHING:** Road number on grid line immediately below point.  
 LATITUDE NORD: Note le chiffre de la ligne de quadrillage immédiatement en-dessous du repère.

**REFERENCE AL QUADRILLAGE:** 975984

Always use the grid reference 100 000 metres (about 52 inches) to the right and 100 000 metres (about 52 inches) above the reference point.

**TABLEAU D'ASSEMBLAGE DU SYSTÈME NATIONAL DE RÉFÉRENCE CARTOGRAPHIQUE**

93 G/4	93 G/3	93 G/2
93 B/13	93 B/14	93 B/15
93 B/12	93 B/11	93 B/10

Surveyed and compiled by the SURVEYS AND MAPPING BRANCH, DEPARTMENT OF LANDS, FORESTS AND WATER RESOURCES, BRITISH COLUMBIA. (derived from aerial photographs taken in 1973-1975). Produced by the SURVEYS AND MAPPING BRANCH, DEPARTMENT OF ENERGY, MINES AND RESOURCES, OTTAWA. Information current as of 1975.

Copies may be obtained from the Canada Map Office, Department of Energy, Mines and Resources, Ottawa, or your nearest map dealer.

© Canada Copyright Reserved 1978

**ROADS**  
 paved or stabilized surface, all weather: routes  
 loose surface, dry weather: routes, gravel/aggloméré, toute saison  
 unclassified streets: routes hors classe  
 cart track: de terre  
 trail, cut line or portage: sentier, percée ou portage

**FOR COMPLETE REFERENCE SEE REVERSE SIDE / POUR UNE LIÈTE COMPLÈTE DES SIGNES, VOIR AU VERSO**

**LONG JOHN CREEK**  
 CARIBOO LAND DISTRICT  
 BRITISH COLUMBIA  
 Scale 1:50,000 Échelle

**CONTOUR INTERVAL 100 FEET**  
 Élévations in feet above Mean Sea Level  
 North American Datum 1927  
 Transverse Mercator Projection

**ÉCHELLE DE CONVERSION DES ÉLÉVATIONS**  
 Metres 30 20 10 0 50 100 150 200 250 300 350 400 450 500 550 600 650 700 750 800 850 900 950 1000  
 Feet 100 50 0 50 100 150 200 250 300 350 400 450 500 550 600 650 700 750 800 850 900 950 1000  
 Yards 100 50 0 50 100 150 200 250 300 350 400 450 500 550 600 650 700 750 800 850 900 950 1000

**CONVERSION SCALE FOR ELEVATIONS**  
 Metres 30 20 10 0 50 100 150 200 250 300 350 400 450 500 550 600 650 700 750 800 850 900 950 1000  
 Feet 100 50 0 50 100 150 200 250 300 350 400 450 500 550 600 650 700 750 800 850 900 950 1000  
 Yards 100 50 0 50 100 150 200 250 300 350 400 450 500 550 600 650 700 750 800 850 900 950 1000

Levés et réglés, par la DIRECTION DES LEVÉS ET DE LA CARTE TOPOGRAPHIQUE, MINISTÈRE DES TERRES, DES FORÊTS ET DES RESSOURCES HYDRAULIQUES DE LA COLUMBIE BRITANNIQUE. Révisé à jour à l'aide de photographies aériennes prises en 1973-1975. Établi par la DIRECTION DES LEVÉS ET DE LA CARTOGRAPHIE, MINISTÈRE DE L'ÉNERGIE, DES MINES ET DES RESSOURCES, OTTAWA. Renseignements à jour en 1975.

Ces cartes sont en vente au Bureau des Cartes du Canada, ministère de l'Énergie, des Mines et des Ressources, Ottawa, au tarif le plus bas.

© Canada 1978, tous droits réservés.

**LONG JOHN CREEK**  
 93 B/14  
 ÉDITION 1

**SUPERSEDED EDITION**