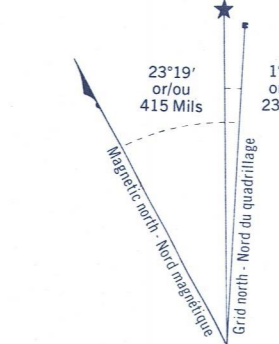

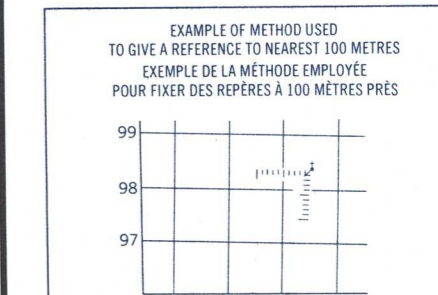
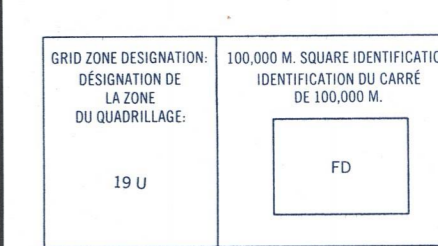


Military users refer to this map as: **SÉRIE A 761 SÉRIE**
 Référence de cette carte: **MAP 22 B/3 CARTE**
 pour usage militaire: **EDITION 2 MCE EDITION**



Use diagram only to obtain numerical values
 APPROXIMATE MEAN DECLINATION 1976
 FOR CENTRE OF MAP
 Annual change decreasing 5.2"
 Utiliser le diagramme que pour obtenir les valeurs numériques
 DÉCLINAISON MOYENNE APPROXIMATIVE
 AU CENTRE DE LA CARTE EN 1976
 Variation annuelle décroissante 5.2"

ONE THOUSAND METRE
 UNIVERSAL TRANSVERSE MERCATOR GRID
 ZONE 19
 QUADRILLAGE DE MILLE MÈTRES
 TRANSVERSE UNIVERSEL DE MERCATOR



REFERENCE POINT CHURCH - ÉGLISE (see above)
 POINT DE RÉFÉRENCE
 EASTING: Read number on grid line immediately to left of point.
 LONGITUDE EST: Lire le chiffre de la ligne de quadrillage immédiatement à gauche du point.
 Estimate tenths of a square from this line eastward to point.
 Estimer le nombre de dixièmes de carré entre cette ligne et le repère en direction est.
 NORTHING: Read number on grid line immediately below point.
 LATITUDE NORD: Lire le chiffre de la ligne de quadrillage immédiatement en dessous du point.
 Estimate tenths of a square from this line northward to point.
 Estimer le nombre de dixièmes de carré entre cette ligne et le repère en direction nord.
 GRID REFERENCE: 975984
 RÉFÉRENCE AU QUADRILLAGE: 975984
 Nearest point of reference 100,000 metres above 13 metres.
 Le point de référence le plus près est à 130,000 mètres (moins 13 mètres)

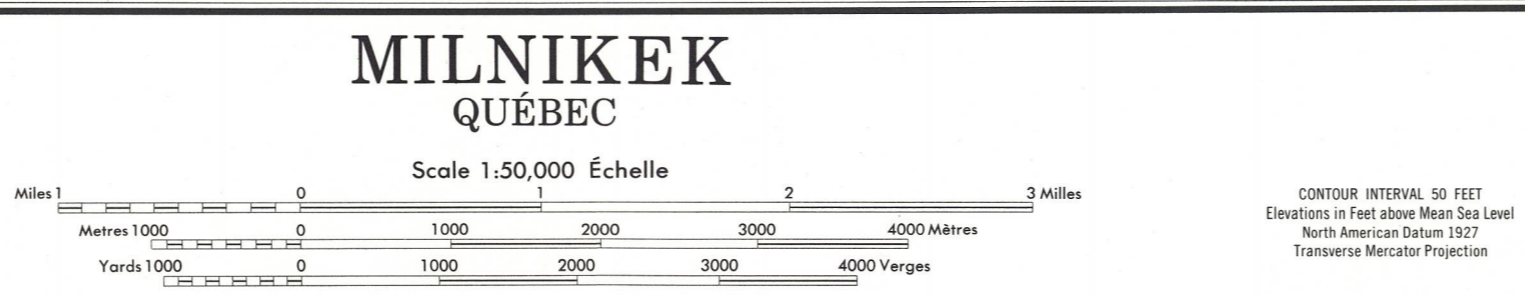
TABLEAU D'ASSEMBLAGE DU SYSTÈME NATIONAL DE RÉFÉRENCE CARTOGRAPHIQUE

68°30'	67°30'	66°30'
48°30'	47°30'	46°30'
22 B/5	22 B/6	22 B/7
22 B/4	22 B/3	22 B/2
21-013	21-014	21-015
47°45'	46°45'	45°45'

Produced by the SURVEYS AND MAPPING BRANCH, DEPARTMENT OF ENERGY, MINES AND RESOURCES, 1976. Not for sale. Photographic scale is 1:75. Colour check Copies may be obtained from the Canada Map Office, Department of Energy, Mines and Resources, Ottawa, or your nearest map dealer. © Canada Copyright Reserved 1976

Roads:	Routes:	Other features:
hard surface, all weather: pavée, toute saison	2-lane highway: route à deux voies	water course: cours d'eau
hard surface, all weather: pavée, toute saison	4-lane highway: route à quatre voies	water course, dry weather: cours d'eau, temps sec
loose or stabilized surface, all weather: gravier aggloméré, toute saison	1-lane highway: route à une voie	water course, dry weather and unclassified streets: cours d'eau, temps sec et rues non classées
loose surface, dry weather: gravier, temps sec	unclassified street: route non classée	water course, dry weather and unclassified streets: cours d'eau, temps sec et rues non classées
trail, cut, tree or portage: sentier, percée ou portage		

FOR COMPLETE REFERENCE SEE REVERSE SIDE POUR UNE LISTE COMPLÈTE DES SIGNES, VOIR AU VERSO



CONTOUR INTERVAL: 50 FEET
 Élévations in Feet above Mean Sea Level
 Système de référence géodésique nord-américain, 1927
 Projection Transverse de Mercator

ÉCHELLE DES COURBES EN PIEDS
 Élévations en pieds au-dessus du niveau moyen de la mer
 Système de référence géodésique nord-américain, 1927
 Projection Transverse de Mercator

© Canada 1976. Tous droits réservés.