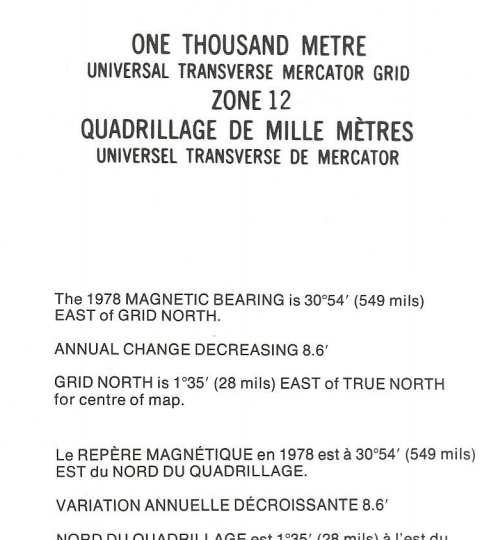
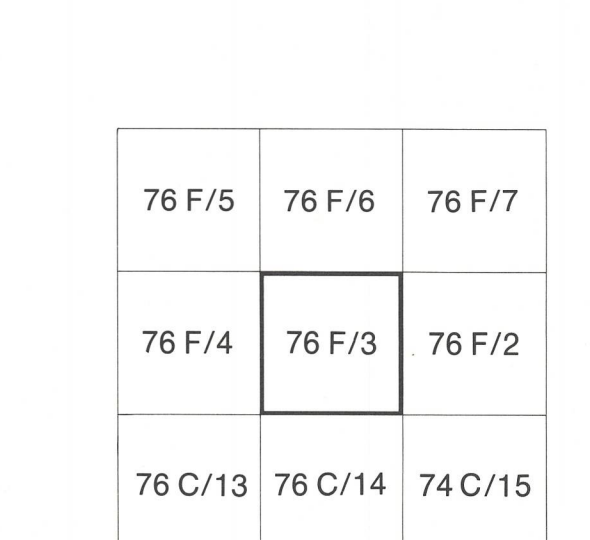
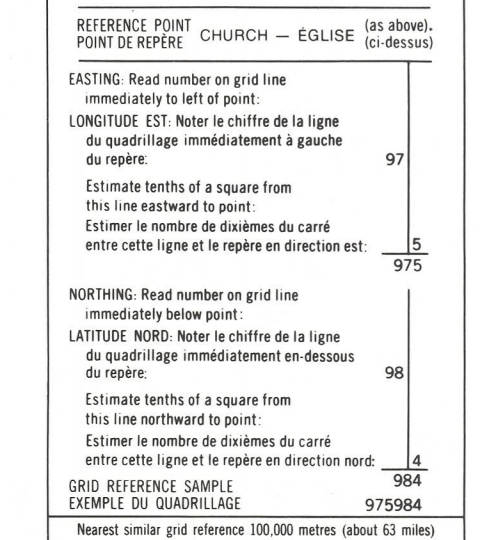

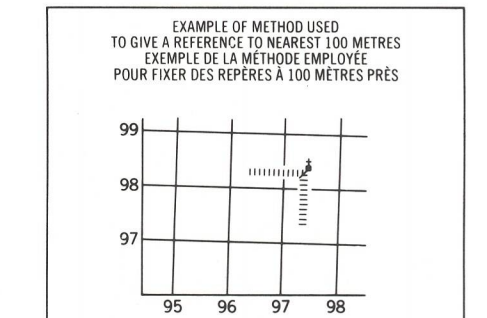
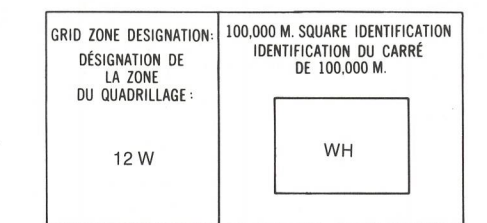
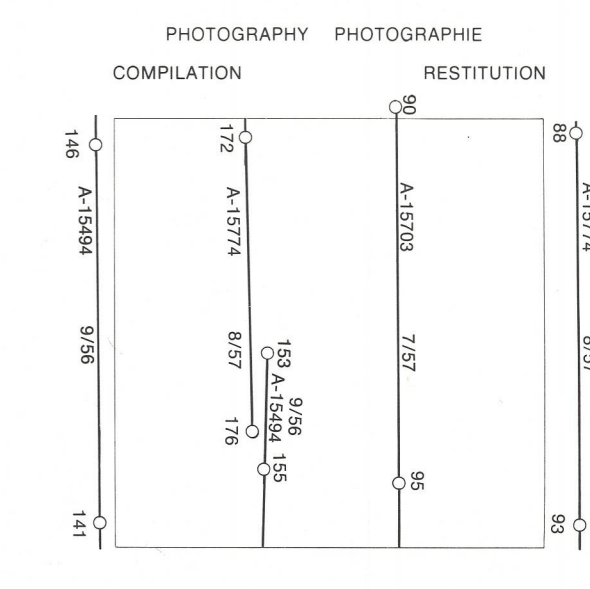


Military users, refer to this map as: Réference de la carte pour usage militaire. SERIES A 701 SÉRIE MAP 76 F/3 CARTÉ EDITION 1 MCE EDITION

LEGEND - LÉGENDE

- ROAD, HARD SURFACE, ALL WEATHER. ROUTE, SURFACE DURE, TOUS TEMPS. ROAD, LOOSE SURFACE. CHEMIN DE CHARRON, ROUTE D'HYVER. TRAIL, CUT LINE, PORTAGE. PISTE, LIGNE OUVERTE, PORTAGE. BUILT-UP AREA. AGGLOMERATION. RAILWAY, SIDING, STATION, STOP. CHEMIN DE FER, VOIE D'ÉVITEMENT, STATION, ARRÊT. BRIDGE. PONT. SEAPLANE BASE, ANCHORAGE. BASE, ANCRAGE D'HYDROAVIONS. HOUSE, BARN. MAISON, GRANGE. CHURCH, SCHOOL. ÉGLISE, ÉCOLE. POST OFFICE. BUREAU DE POSTE. TOWER, FIRE, RADIO. TOUR, FEU, RADIO. WELL, OIL, GAS. PUITS, PÉTROLE, GAZ. TANK, OIL, GASOLINE, WATER. RÉSERVOIR, PÉTROLE, ESSENCE, EAU. POWER TRANSMISSION LINE. LIGNE DE TRANSPORT D'ÉNERGIE. MINE. DÉBLAI, REMBLAI. CUTTING, EMBANKMENT. CARRIÈRE DE GRAVIER. GRAVEL PIT. FRONTIÈRE INTERNATIONALE, LIMITE PROVINCIALE AVEC BOÏNE, FRONTIÈRE. INTERNATIONAL, PROVINCIAL. LIMITE DE COMTÉ, DE DISTRICT. COUNTY, DISTRICT BOUNDARY. TOWNSHIP, PARISH BOUNDARY. DLS TOWNSHIP CORNER, SURVEYED, UNSURVEYED. COIN DE CANTON, APPENTE, NON APPENTE (DLS). DLS SECTION CORNERS. COINS DE SECTION (DLS). MUNICIPALITY BOUNDARY. LIMITE DE MUNICIPALITÉ. RESERVE, PARK, ETC. BOUNDARY. LIMITE DE RÉSERVE, DE PARC, ETC. HORIZONTAL SURVEY POINT. RÉPÈRE, PLANIMÉTRIQUE. BENCH MARK WITH ELEVATION. RÉPÈRE DE NIVELLEMENT AVEC COTE. SPOT ELEVATION, PRECISE, LAND, WATER. POINT CÔTÉ PRÉCIS SUR TERRE, SUR L'EAU. STREAM, SHORELINE, INDEFINITE. COURS D'EAU, RIVE, INDEFINIE. DIRECTION OF FLOW. SENS DU COURANT. LAKE, INTERMITTENT LAKE, PONDS. LAC, LAC INTERMITTENT, ÉTANGS. FLOODED LAND. TERRES SUBMERGÉES. MARSH, SWAMP (WOODED). MARAIS, BOISÉ MARECAGEUX. DRY RIVER BED WITH CHANNELS. LIT DE RIVIÈRE ASSECHÉ AVEC CHENAUX. STRING BOG. FONDRIÈRE À FILAMENTS. TUNDRA, LAKES IN TUNDRA, POLYGONS. TOUNDRA, LACS EN TOUNDRA, POLYÈDRES DE TOUNDRA. RAPIDS, FALLS, RAPIDS. RAPIDS, CHUTES, RAPIDES. FORESHORE FLATS, SAND IN WATER. ESTRANS, SABLE SOUS L'EAU. ROCK. ROCHER. DAM. BARRAGE. WHARF. QUAI. DITCH. FOSSE. CONTOURS. COURBES DE NIVEAU. APPROXIMATE CONTOURS. COURBES APPROXIMATIVES. DEPRESSION CONTOUR. COURBE DE CUVETTE. SPOT ELEVATION, APPROXIMATE, LAND, WATER. POINT CÔTÉ, APPROXIMATIF, SUR TERRE, SUR L'EAU. ESKER. SABLE, DUNES DE SABLE. PALSA BOG. FONDRIÈRE DE PALSE. WOODED AREA, FOREST. SURFACE BOISÉE, FORÊT. CLEARED AREA. ESPACE DÉNUDÉ, CLAIRIÈRE.



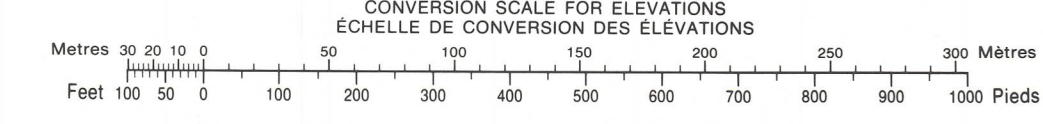
PRODUCED BY THE SURVEYS AND MAPPING BRANCH, DEPARTMENT OF ENERGY, MINES AND RESOURCES, OTTAWA, 1979. INFORMATION CURRENT AS OF 1976. COPIES MAY BE OBTAINED FROM THE CANADA MAP OFFICE, DEPARTMENT OF ENERGY, MINES AND RESOURCES, OTTAWA, OR YOUR NEAREST MAP DEALER. © 1979, HER MAJESTY THE QUEEN IN RIGHT OF CANADA, DEPARTMENT OF ENERGY, MINES AND RESOURCES.

ELEVATIONS IN METRES ABOVE MEAN SEA LEVEL. CONTOUR INTERVAL ..... 10 METRES. NORTH AMERICAN DATUM 1927. TRANSVERSE MERCATOR PROJECTION. INFORMATION CONCERNING LOCATION AND PRECISE ELEVATION OF BENCH MARKS CAN BE OBTAINED BY WRITING TO THE GEODETIC SURVEY, SURVEYS AND MAPPING BRANCH, OTTAWA.

GHURKA LAKE. DISTRICT OF MACKENZIE. NORTHWEST TERRITORIES. Scale 1:50,000 Échelle. 3 Miles. 4000 Metres. 4000 Yards.

ELEVATIONS IN METRES AU-DESSUS DU NIVEAU MOYEN DE LA MER. ÉCHELLE DE CONVERSION DES ÉLEVATIONS. ÉQUIDISTANCE DES COURBES ..... 10 MÈTRES. SYSTÈME DE RÉFÉRENCE GÉODÉSIQUE NORD-AMÉRICAIN 1927. PROJECTION TRANSVERSE DE MÉRIDIEN.

ÉTABLI PAR LA DIRECTION DES LEVÉS ET DE LA CARTOGRAPHIE, MINISTÈRE DE L'ÉNERGIE, DES MINES ET DES RESSOURCES, OTTAWA, EN 1979. RENSEIGNEMENTS À JOUR EN 1976. CES CARTES SONT EN VENTE AU BUREAU DES CARTES DU CANADA, MINISTÈRE DE L'ÉNERGIE, DES MINES ET DES RESSOURCES, OTTAWA, CHEZ LE VENDOR LE PLUS PRÈS. © 1979, SA MAJESTÉ LA REINE DU CHEF DU CANADA, MINISTÈRE DE L'ÉNERGIE, DES MINES ET DES RESSOURCES. ON PEUT OBTENIR DES RENSEIGNEMENTS SUR LE LIEU ET L'ALTITUDE EXACTE DES RÉPÈRES DE NIVELLEMENT EN ÉCRIVANT AUX LEVÉS GÉODÉSQUES, DIRECTION DES LEVÉS ET DE LA CARTOGRAPHIE, OTTAWA.



GHURKA LAKE 76 F/3 EDITION 1