
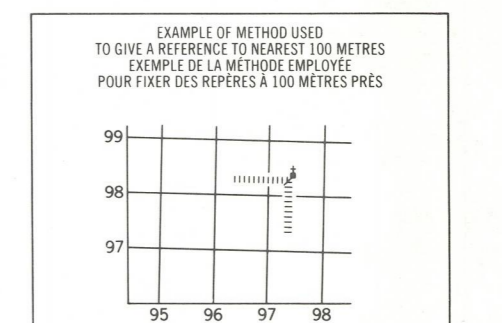
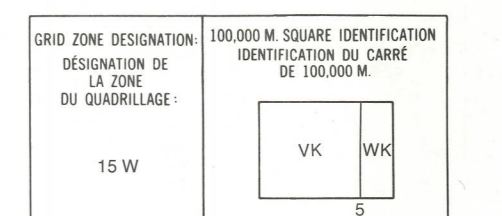
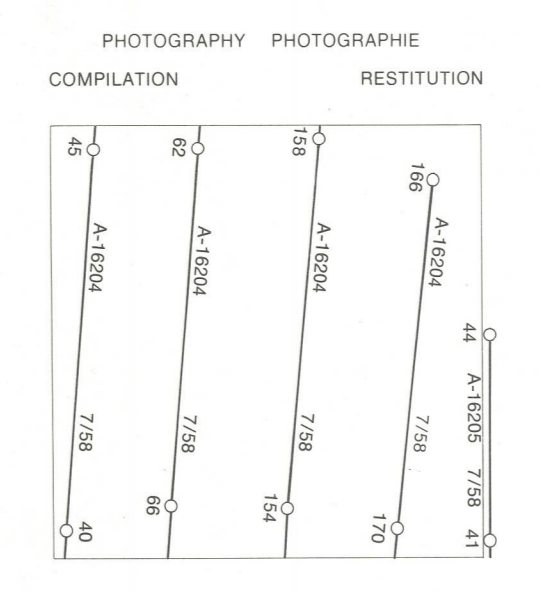


LEGEND - LÉGENDE

ROAD: HARD SURFACE, ALL WEATHER	ROUTE SURFACE DURE, TOUT TEMPS
ROAD: LOOSE SURFACE	ROUTE SURFACE DE GRAVIER
CART TRACK, WINTER ROAD	CHEMIN DE CHARRON, ROUTE D'HIVER
TRAIL, CUT LINE, PORTAGE	PISTE, LIGNE COUVERTE, PORTAGE
BUILT-UP AREA	AGGLOMÉRATION
RAILWAY, SIDING, STATION, STOP	CHEMIN DE FER, VOIE D'ÉVÈNEMENT, STATION, ARRÊT
BRIDGE	PONT
SEAPLANE BASE, ANCHORAGE	BASE, ANCRAGE, HYDROAVION
HOUSE, BARN	MAISON, GRANGE
CHURCH, SCHOOL	ÉGLISE, ÉCOLE
POST OFFICE	BUREAU DE POSTE
TOWER, FIRE, RADIO	TOUR, FEU, RADIO
WELL: OIL, GAS	Puits: PÉTROLE, GAZ
TANK: OIL, GASOLINE, WATER	RÉSERVOIR: PÉTROLE, ESSENCE, EAU
POWER TRANSMISSION LINE	LIGNE DE TRANSPORT D'ÉNERGIE
MINE	MINE
CUTTING, EMBANKMENT	DÉBLAI, REMBLAI
GRAVEL PIT	CARRIÈRE DE GRAVIER
INTERNATIONAL, PROVINCIAL BOUNDARY WITH MONUMENT	FRONTIÈRE INTERNATIONALE, LIMITE PROVINCIALE AVEC SOIGNE, FRONTIÈRE
COUNTY, DISTRICT BOUNDARY	LIMITE DE COMTE, DE DISTRICT
TOWNSHIP, PARISH BOUNDARY	LIMITE DE CANTON, DE PAROISSE
DLS TOWNSHIP CORNER: SURVEYED, UNSURVEYED	CORNER DE CANTON ARPENTÉ, NON ARPENTÉ (DLS)
DLS SECTION CORNERS	CORNER DE SECTION (DLS)
MUNICIPALITY BOUNDARY	LIMITE DE MUNICIPALITÉ
RESERVE, PARK, ETC. BOUNDARY	LIMITE DE RÉSERVE, DE PARC, ETC.
HORIZONTAL SURVEY POINT	SURVEY POINT, PLANIMÉTRIQUE
BENCH MARK WITH ELEVATION	REPÈRE DE NIVELLEMENT AVEC COTE
SPOT ELEVATION, FRESH, LAND, WATER	POINT COTE FRAIS SUR TERRE, SUR L'EAU
STREAM, SHORELINE, INDEFINITE	COURS D'EAU, RIVE, INDEFINITE
DIRECTION OF FLOW	SENS DU COURANT
LAKE, INTERMITTENT, POND	LAC, LAC INTERMITTENT, ETANGS
FLOODED LAND	TERRES SUBMERGES
MARSH, SWAMP, WOODS	MARais, BOISE, FLEAUVERDIER
DRY RIVER BED WITH CHANNELS	LIT DE RIVIERE ASSÉCHÉ AVEC CHENAUX
STRUNG BOG	FONDRIÈRE À FILAMENTS
TUNDRA, LAKES IN TUNDRA, POLYGONS	TOUNDRA, LACS EN TOUNDRRA, POLYGOINES DE TOUNDRRA
RAPIDS, FALLS, RAPIDS	RAPIDES, CHUTES, RAPIDES
FORESHORE FLATS, SAND IN WATER	ESTRANS, SABLE SOUS L'EAU
ROCK	ROCHER
DAM	BARRAGE
WHARF	QUAI
DITCH	FOSSE
CONTOURS	COURBES DE NIVEAU
APPROXIMATE CONTOURS	COURBES APPROXIMATIVES
DEPRESSION CONTOUR	COURBE DE CUVETTE
SPOT ELEVATION, APPROXIMATE, LAND, WATER	POINT COTE APPROXIMATIF SUR TERRE, SUR L'EAU
ESKER	ESKER
SAND, SAND DUNES	SABLE, DUNES DE SABLE
PALSA BOG	FONDRIÈRE DE PALSE
WOODED AREA, FOREST	SURFACE BOISÉE, FORÊT
CLEARED AREA	ESPACE DÉBOISÉE, CLAIRIÈRE

GLOSSARY - GLOSSAIRE

RAISED BEACHES: PLAGES SURÉLEVÉES



REFERENCE POINT: CHURCH - ÉGLISE

EASTING: Read number on grid line corresponding to the point.

LONGITUDE: EST: Note the chiffre de la ligne de quadrillage immédiatement à gauche du repère.

EXAMPLE: 7210

NORTHING: Read number on grid line corresponding to the point.

LATITUDE: NORTH: Note le chiffre de la ligne de quadrillage immédiatement en dessous du repère.

EXAMPLE: 5900

GRID REFERENCE: 7210 5900

EXAMPLE: 7210 5900

57 G/11	57 G/10
57 G/6	57 G/7 & 57 G/8
57 G/3	57 G/2
57 G/1	

ONE THOUSAND METRE UNIVERSAL TRANSVERSE MERCATOR GRID

ZONE 15

QUADRILLAGE DE MILLE MÈTRES

UNIVERSAL, TRANSVERSE DE MERCATOR

The 1979 MAGNETIC BEARING is 3°32' (307 mil) WEST of GRID NORTH.

ANNUAL CHANGE DECRÉOISSANTE 11.7

GRID NORTH is 0°28' (2 mil) WEST of TRUE NORTH for centre of map.

La REPRÉSENTATION MAGNÉTIQUE en 1979 est à 3°32' (307 mil) OUEST DU NORD DU QUADRILLAGE.

VARIATION ANNUELLE DÉCROISSANTE 11.7

NORD DU QUADRILLAGE est 0°28' (2 mil) à l'ouest du NORD GÉOGRAPHIQUE au centre de la carte.

THE MAGNETIC COMPASS IS LIKELY TO BE UNRELIABLE IN THIS AREA.

LA BOUSSOLE SERA PROBABLEMENT INUTILE DANS CETTE RÉGION.

PRODUCED BY THE SURVEYS AND MAPPING BRANCH, DEPARTMENT OF ENERGY, MINES AND RESOURCES, OTTAWA, 1978. INFORMATION CURRENT AS OF 1978.

COPIES MAY BE OBTAINED FROM THE CANADA MAP OFFICE, DEPARTMENT OF ENERGY, MINES AND RESOURCES, OTTAWA.

© 1978 HER MAJESTY THE QUEEN IN RIGHT OF CANADA, DEPARTMENT OF ENERGY, MINES AND RESOURCES.

ÉTABLI PAR LA DIRECTION DES LÈVES ET DE LA CARTOGRAPHIE, MINISTÈRE DE L'ÉNERGIE, DES MINES ET DES RESSOURCES, OTTAWA, EN 1978. RENSEIGNEMENTS À JOUR EN 1978.

CES CARTES SONT EN VENTE AU BUREAU DES CARTES DU CANADA, MINISTÈRE DE L'ÉNERGIE, DES MINES ET DES RESSOURCES, OTTAWA, OU CHEZ LE VENDEUR LE PLUS PRÈS.

© 1978 SA MAJESTÉ LA REINE DU CHEF DU CANADA, MINISTÈRE DE L'ÉNERGIE, DES MINES ET DES RESSOURCES.

