
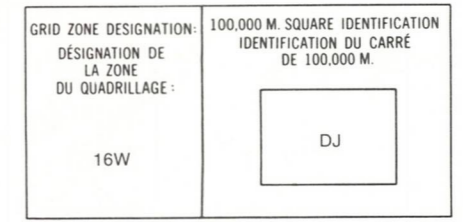
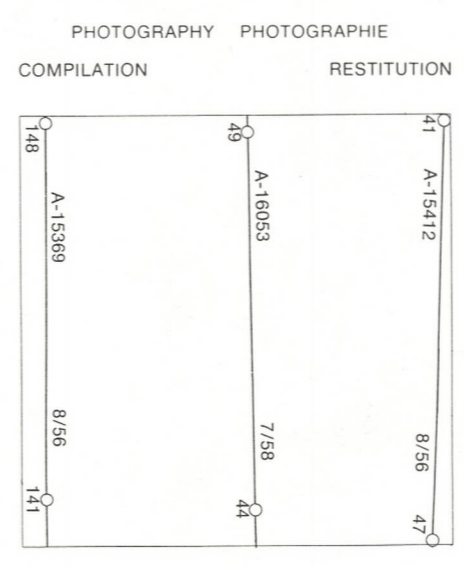




LEGEND - LÉGENDE

| | |
|--|--|
| ROADS AND RELATED FEATURES | ROUTES ET OUVRAGES CONNEXES |
| HARD SURFACE, ALL WEATHER | SURFACE PAVÉE, TOUTES SAISONS |
| LOOSE SURFACE | GRAVIER |
| CART TRACK, WINTER ROAD | CHEMIN DE TERRE, D'HIVER |
| TRAIL, CUT LINE, PORTAGE | SENTIER, PERÇÉE, PORTAGE |
| BUILT-UP AREA | AGLOMÉRATION |
| RAILWAY, SIDING, STATION, STOP | CHEMIN DE FER, VOIE D'ÉVÈTEMENT, GARE, ARRÊT |
| BRIDGE | PONT |
| SEAPLANE BASE, ANCHORAGE | HYDROAÉROPORT, MOULAGE |
| LANDMARK FEATURES | POINTS DE REPÈRE |
| HOUSE, BARN | MAISON, GRANGE |
| CHURCH, SCHOOL | ÉGLISE, ÉCOLE |
| POST OFFICE | BUREAU DE POSTE |
| HISTORICAL SITE | LIEU HISTORIQUE |
| TOWERS: FIRE, RADIO | TOURS: FEU, RADIO |
| WELL, OIL, GAS | PUITS: PÉTROLE, GAZ |
| TANK, OIL, GASOLINE, WATER | RÉSERVOIR: PÉTROLE, ESSENCE, EAU |
| TELEPHONE LINE | LIGNE TÉLÉPHONIQUE |
| POWER TRANSMISSION LINE | LIGNE DE TRANSPORT D'ÉNERGIE |
| MINE | MINE |
| CUTTING, EMBANKMENT | DÉBLAI, REMBLAI |
| GRAVEL PIT | GRAVIER |
| BOUNDARIES AND SURVEY CONTROL | FRONTIÈRES ET POINTS DE RÉFÉRENCES |
| INTERNATIONAL, PROVINCIAL, BOUNDARY MONUMENT | INTERNATIONALE, PROVINCIALE, BORNE FRONTIÈRE |
| COUNTY, DISTRICT | COMTÉ, DISTRICT |
| TOWNSHIP, PARISH-SURVEYED, UNSURVEYED | CANTON, PAROISSE - ARPENTÉE - NON ARPENTÉE |
| TOWNSHIP, DLS - SURVEYED, UNSURVEYED | TOWNSHIP, ATC - ARPENTÉE, NON ARPENTÉE |
| -SECTION CORNERS | -COINS DE SECTION |
| MUNICIPALITY | MUNICIPALITÉ |
| INDIAN RESERVE, PARK, ETC | RÉSERVE INDIENNE, PARC, ETC |
| HORIZONTAL SURVEY POINT | REPÈRE PLANIMÉTRIQUE |
| BENCH MARK WITH ELEVATION | REPÈRE DE NIVELLEMENT AVEC COTE |
| SPOT ELEVATION, PRECISE: LAND, WATER | POINT COTÉ, PRÉCIS: SUR TERRE, SUR L'EAU |
| DRAINAGE AND RELATED FEATURES | DRAINAGE ET OUVRAGES CONNEXES |
| STREAM, SHORELINE: INDEFINITE | COURS D'EAU, RIVE: IMPRÉCISE |
| DIRECTION OF FLOW | DIRECTION DU COURANT |
| LAKE, INTERMITTENT LAKE | LAC, LAC INTERMITTENT |
| FLOODED LAND | TERRAIN INONDÉ |
| MARSH, SWAMP (WOODED) | MARAIS, MARÉCAE (BOISÉ) |
| DRY RIVER BED WITH CHANNELS | LIT DE COURS D'EAU TARI AVEC CHENAUX |
| SAND, ABOVE, IN WATER | SABLE: AU DESSUS, DANS L'EAU |
| STRING BOG | MARÉCAE EN ENFILADE |
| TUNDRA: PONDS, POLYGONS | TOUNDRA: ÉTANGS, SOLS POLYGAONAUX |
| RAPIDS, FALLS, RAPIDS | RAPIDES, CHUTES, RAPIDES |
| FORESHORE FLATS | ESTRANS |
| ROCK | ROCHE |
| DAM | BARRAGE |
| WHARF | QUAI |
| DITCH | FOSSÉ |
| RELIEF FEATURES | RELIEF |
| CONTOURS | COURBES DE NIVEAU |
| APPROXIMATE CONTOURS | COURBES DE NIVEAU APPROXIMATIVES |
| DEPRESSION CONTOUR | COURBE DE CUVETTE |
| SPOT ELEVATION, APPROXIMATE: LAND, WATER | POINT COTÉ, APPROXIMATIF: SUR TERRE, SUR L'EAU |
| ESKER | ESKER |
| PINGO | PINGO |
| SAND, SAND DUNES | SABLE, DUNES |
| PALSA BOG | FAÛSE |
| WOODED AREA | RÉGION BOISÉE |
| CLEARED AREA | RÉGION DÉBOISÉE |



REFERENCE POINT POINT DE REPÈRE CHURCH — EGLISE (ex abbé) (ci dessus)

EASTING: Read number on grid line immediately to left of point: LONGITUDE EST: Note le chiffre de la ligne du quadrillage immédiatement à gauche du repère.

Estimate tenths of a square from this line eastward to point: Estimer le nombre de dixièmes du carré entre cette ligne et le repère en direction est.

NORTHING: Read number on grid line immediately below point: LATITUDE NORD: Note le chiffre de la ligne du quadrillage immédiatement en dessous du repère.

Estimate tenths of a square from this line northward to point: Estimer le nombre de dixièmes du carré entre cette ligne et le repère en direction nord.

GRID REFERENCE SAMPLE EXEMPLE DU QUADRILLAGE 975984

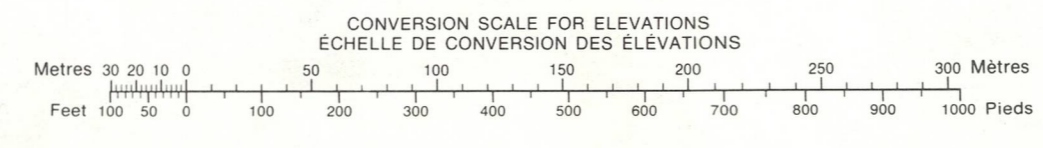
Nearest lower grid reference 100,000 metres (about 3/4 mile) La prochaine référence la plus basse est à 100,000 mètres (environ 3/4 mile)

ONE THOUSAND METRE UNIVERSAL TRANSVERSE MERCATOR GRID ZONE 16 QUADRILLAGE DE MILLE MÈTRES UNIVERSAL TRANSVERSE DE MERCATOR

| | | |
|---------|---------|---------|
| 56-1/7 | 56-1/8 | 46 L/5 |
| 56-1/2 | 56-1/1 | 46 L/4 |
| 56 H/15 | 56 H/16 | 46 E/13 |

The 1977 MAGNETIC BEARING is 20'09" (358 mils) WEST OF GRID NORTH. ANNUAL CHANGE DECREASING 18.3' GRID NORTH is 1'09" (20 mils) WEST OF TRUE NORTH for centre of map. Le Repère MAGNÉTIQUE en 1977 est à 20'09" (358 mils) OUEST DU NORD DU QUADRILLAGE. VARIATION ANNUELLE DÉCROISSANTE 18.3' NORD DU QUADRILLAGE est 1'09" (20 mils) à l'ouest du NORD GÉOGRAPHIQUE au centre de la carte.

THE MAGNETIC COMPASS IS LIKELY TO BE USELESS IN THIS AREA. LA BOUSSOLE SERA PROBABLEMENT INUTILE DANS CETTE RÉGION.



PRODUCED BY THE SURVEYS AND MAPPING BRANCH, DEPARTMENT OF ENERGY, MINES AND RESOURCES, OTTAWA, 1977. INFORMATION CURRENT AS OF 1986. COPIES MAY BE OBTAINED FROM THE CANADA MAP OFFICE, DEPARTMENT OF ENERGY, MINES AND RESOURCES, OTTAWA, OR YOUR NEAREST MAP DEALER. © CANADA COPYRIGHTS RESERVED 1977.

ELEVATIONS IN METRES ABOVE MEAN SEA LEVEL CONTOUR INTERVAL..... 10 METRES NORTH AMERICAN DATUM 1927 TRANSVERSE MERCATOR PROJECTION

DISTRICT OF KEEWATIN NORTHWEST TERRITORIES Scale 1:50,000 Échelle

ELEVATIONS EN MÈTRES AU-DESSUS DU NIVEAU MOYEN DE LA MER ÉQUIDISTANCE DES COURBES..... 10 MÈTRES SYSTEME DE RÉFÉRENCE GÉODÉSIQUE NORD-AMÉRICAIN 1927 PROJECTION TRANSVERSE DE MERCATOR

ÉTABLI PAR LA DIRECTION DES LEVÉS ET DE LA CARTOGRAPHIE, MINISTÈRE DE L'ÉNERGIE, DES MINES ET DES RESSOURCES, OTTAWA, EN 1977. RENSEIGNEMENTS À JOUR EN 1986. CES CARTES SONT EN VENTE AU BUREAU DES CARTES DU CANADA, MINISTÈRE DE L'ÉNERGIE, DES MINES ET DES RESSOURCES, OTTAWA, OU CHEZ LE VENDEUR LE PLUS PRÈS. © CANADA 1977, TOUTS DROITS RÉSERVÉS.