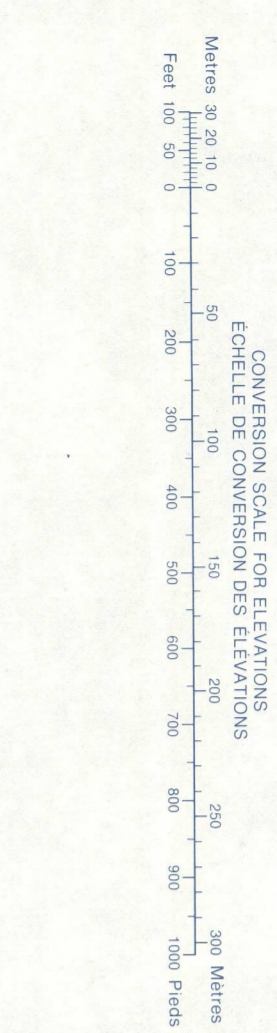


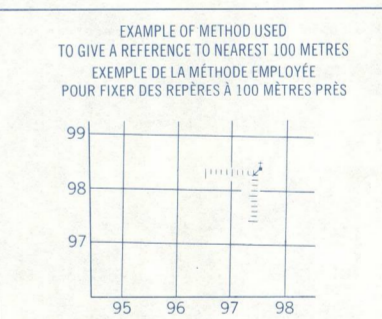
Military users, refer to this map as: **SERIE A 751 SERIE**
 Références de cette carte: **MAP 41-O/2 CARTE**
 pour usage militaire. **EDITION 2 CARTE ÉDITION**



This diagram only to obtain numerical values
 APPROXIMATE MEAN ELEVATION 1976
 FOR CENTER OF MAP
 DÉCLINAISON MÉDIANE APPROXIMATIVE
 AU CENTRE DE LA CARTE EN 1976
 Variation annuelle croissante 1.1

ONE THOUSAND METRE
 UNIVERSAL TRANSVERSE MERCATOR GRID
 ZONE 17
 QUADRILLAGE DE MILLE MÈTRES
 TRANSVERSE UNIVERSEL DE MERCATOR

GRID ZONE DESIGNATION DESIGNATION DE LA ZONE DU QUADRILLAGE	100,000 M. SQUARE IDENTIFICATION IDENTIFICATION DE CARRE DE 100,000 M.
17T	LC



REFERENCE POINT CHURCH - ÉGLISE: see above (see diagram)
 POINT DE RÉFÉRENCE: voir ci-dessus (voir diagramme)
 EASTING: Read number on grid line immediately to left of point.
 LONGITUDE EST: Lire le chiffre de la ligne de quadrillage immédiatement à gauche du point.
 Estimate tenths of a square from this line eastward to point.
 Estimer le nombre de dixièmes du carré entre cette ligne et le repère en direction est.
 NORTHING: Read number on grid line immediately below point.
 LATITUDE NORD: Lire le chiffre de la ligne de quadrillage immédiatement en dessous du point.
 Estimate tenths of a square from this line northward to point.
 Estimer le nombre de dixièmes du carré entre cette ligne et le repère en direction nord.
 GRID REFERENCE: 975984
 RÉFÉRENCE AU QUADRILLAGE: 975984
 Note: Point on grid reference 100,000 metres above 11 metres.
 La position relative indiquée est à 100,000 mètres au-dessus de 11 mètres.

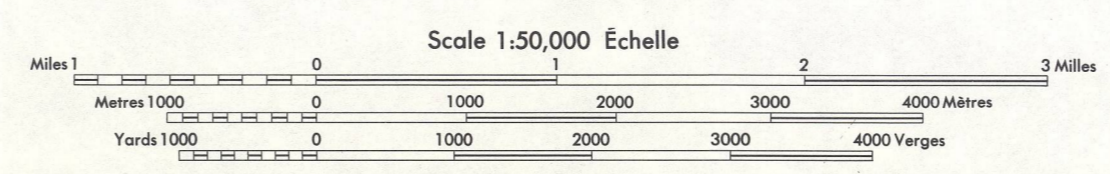
TABLEAU D'ASSEMBLAGE DU SYSTÈME NATIONAL DE RÉFÉRENCE CARTOGRAPHIQUE

41-06	41-07	41-08
41-09	41-02	41-01
41-04	41-05	41-03

INDEX TO ADJOINING MAPS OF THE NATIONAL TOPOGRAPHIC SYSTEM

Published by the SURVEYS AND MAPPING BRANCH, DEPARTMENT OF ENERGY, MINES AND RESOURCES, Ottawa. Information current as of 1976.
 Copies may be obtained from the Canada Map Office, Department of Energy, Mines and Resources, Ottawa, or your nearest map dealer.
 © Canada Copyrights Reserved 1976

WHITE OWL LAKE
 ONTARIO



CONTOUR INTERVAL 50 FEET
 Écartement en pieds au-dessus du niveau moyen de la mer
 North American Datum 1927
 Transverse Mercator Projection

ÉQUIDISTANCE DES COURBES 50 PIEDS
 Écartement en mètres au-dessus du niveau moyen de la mer
 Système de référence géodésique nord-américain, 1927
 Projection transverse de Mercator

© Canada 1976. Tous droits réservés

WHITE OWL LAKE
 41-O/2
 ÉDITION 2

FOR COMPLETE REFERENCE SEE REVERSE SIDE
 POUR UNE LISTE COMPLÈTE DES SIGNES, VOIR AU VERSO