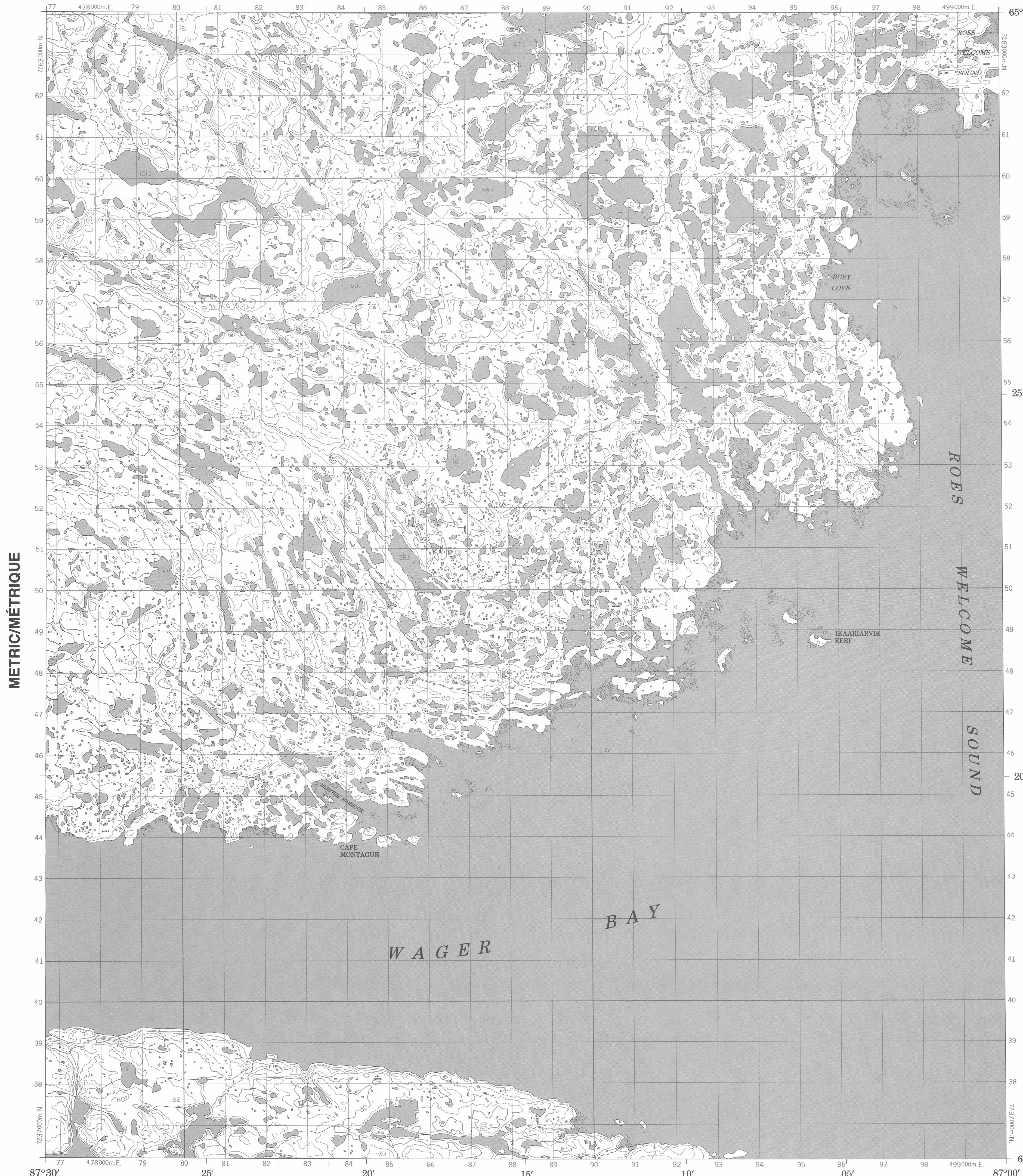


Military users, refer to this map as: **SERIES A 701** SÉRIE MAP 46 E/6 CARTE
 Références de cette carte pour usage militaire: **EDITION 1** MCE ÉDITION

CAPE MONTAGUE
 46 E/6
 ÉDITION 1 ÉDITION

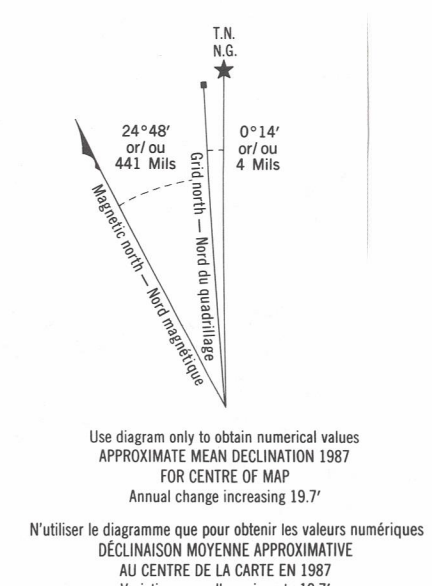
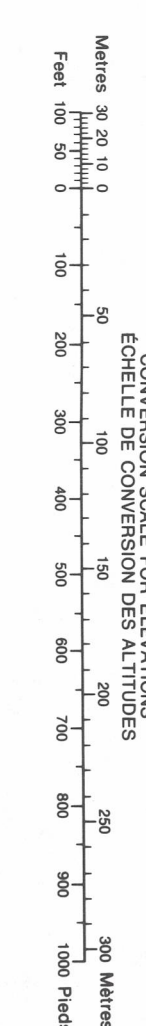


METRIC/MÉTRIQUE

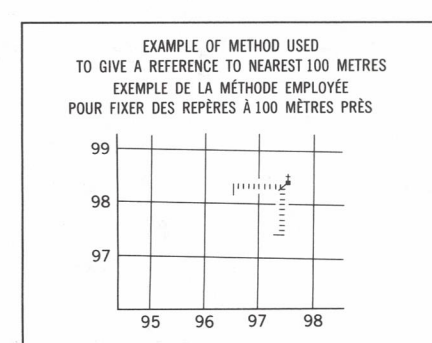
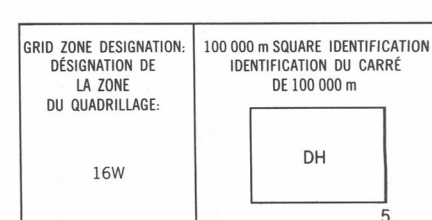
METRIC/MÉTRIQUE

LEGEND - LÉGENDE

- ROAD, HARD SURFACE ROUTE, REVÊTEMENT DUR
- ROAD, LOOSE SURFACE ROUTE, SURFACE DE GRAVIER
- CART TRACK, WINTER ROAD CHEMIN DE TERRE, ROUTE D'HIVER
- TRAIL, CUT LINE, PORTAGE SENTIER, PERÇÉE OU PORTAGE
- BUILT-UP AREA AGGLOMÉRATION
- RAILWAY: SIDING, STATION, STOP CHEMIN DE FER: VOIE D'ÉVITEMENT; STATION; ARRÊT
- BRIDGE PONTS
- SEAPLANE BASE; SEAPLANE ANCHORAGE BASE D'HYDRAVIONS; ANCRAGE D'HYDRAVIONS
- HOUSE; BARN MAISON; GRANGE
- CHURCH; SCHOOL; POST OFFICE ÉGLISE; ÉCOLE; BUREAU DE POSTE
- TOWER; LANDMARK OBJECT TOUR; POINT DE REPÈRE
- WELL; OIL, GAS, TANK WATER Puits; PÉTROLE, GAZ; RÉSERVOIR; EAU
- POWER TRANSMISSION LINE LIGNE DE TRANSPORT D'ÉNERGIE
- MINE; GRAVEL PIT MINE; GRAVÈRE
- CUTTING; EMBANKMENT DÉBLAI; REMBLAI
- INTERNATIONAL, PROVINCIAL BOUNDARY WITH MONUMENT AND NUMBER FRONTIÈRE INTERNATIONALE, LIMITE PROVINCIALE AVEC BORNE ET NUMÉRO
- PROVINCIAL BOUNDARY, UNSURVEYED LIMITE PROVINCIALE, NON ARPENTÉE
- COUNTY, DISTRICT BOUNDARY LIMITE DE COMITÉ, DE DISTRICT
- TOWNSHIP, PARISH BOUNDARY LIMITE DE TOWNSHIP, DE CANTON, DE PAROISSE
- MUNICIPALITY BOUNDARY LIMITE DE MUNICIPALITÉ
- RESERVE, SANCTUARY, PARK, ETC. BOUNDARY LIMITE DE RÉSERVES, SANCTUAIRES, PARCS, ETC.
- OUTLINED LANDMARK AREA, BOUNDARY APPROXIMATE LIMITE DE SURFACE REPÈRE, LIMITE APPROXIMATIVE
- D.L.S. TOWNSHIP CORNER: SURVEYED; UNSURVEYED COIN DE TOWNSHIP (A.T.C.): ARPENTÉ; NON ARPENTÉ
- D.L.S. SECTION CORNERS COINS DE SECTION (A.T.C.)
- HORIZONTAL CONTROL POINT POINT DE CONTRÔLE PLANIMÉTRIQUE
- BENCH MARK WITH ELEVATION RÉPÈRE DE NIVELLEMENT AVEC COTE
- SPOT ELEVATION, PRECISE POINT COTÉ, PRÉCIS
- STREAM OR SHORELINE, INDEFINITE COURS D'EAU OU RIVE; IMPRÉCIS
- LAKE; INTERMITTENT LAKE; SHALLOW LAKE LAC; LAC INTERMITTENT; LAC PEU PROFOND
- FLOODED LAND TERRAIN INONDÉ
- MARSH; SWAMP (WOODED); STRING BOG MARAIS; BOISÉ; MARÉCAIGÈUX; FONDRIÈRE À FILAMENTS
- DRY RIVER BED WITH CHANNELS LIT DE RIVIÈRE ASSÉCHÉ AVEC CHENAUX
- RAPIDS; FALLS; RAPIDS RAPIDES; CHUTES; RAPIDES
- FORESHORE FLATS, SAND IN WATER; ROCKS ESTRANS, SABLE SOUS L'EAU, ROCHES
- TUNDRA; LAKES IN TUNDRA; POLYTONS TOUNDRA; LACS EN TOUNDRA; POLYTONS DE TOUNDRA
- PALSA BOG FONDRIÈRE DE PALSE
- DAM; WHARF BARRAGE; QUAI
- ICEFIELD (GLACIER); MORaine CHAMP DE GLACE (GLACIER); MORANE
- DEBRIS COVERED ICE GLACE AVEC DÉBRIS
- PINGO PINGO
- DITCH FOSSE
- CONTOURS COURBES DE NIVEAU
- APPROXIMATE CONTOURS COURBES DE NIVEAU APPROXIMATIVES
- DEPRESSION CONTOUR COURBE DE CUVETTE
- CLIFF FALAISE
- SPOT ELEVATION, APPROXIMATE; LAND; WATER POINT COTÉ, APPROXIMATIF: SUR TERRE; SUR L'EAU
- ESKER ESKER
- SAND, SAND DUNES, RAISED BEACHES SABLE, DUNES DE SABLE; PLAGES SURÉLEVÉES
- HISTORIC SITE LIEU HISTORIQUE
- WOODED AREA, FOREST; CLEARED AREA SURFACE BOISÉE; FORÊT; ESPACE DÉNUDÉ; CLAIRIÈRE



ONE THOUSAND METRE
 UNIVERSAL TRANSVERSE MERCATOR GRID
 ZONE 16
 QUADRILLAGE UNIVERSEL, TRANSVERSE DE MERCATOR
 DE MILLE MÈTRES



| | | |
|---------|---------|---------|
| 46 E/12 | 46 E/11 | 46 E/10 |
| 46 E/5 | 46 E/6 | 46 E/7 |
| 46 E/4 | 46 E/3 | 46 E/2 |

THE MAGNETIC COMPASS MAY BE ERRATIC IN THIS AREA
 LA BUCLOSSE SERA PEUT-ÊTRE INSTABLE DANS CETTE RÉGION

EXAMPLE OF METHOD USED TO GIVE A REFERENCE TO NEAREST 100 METRES
 EXEMPLE DE LA MÉTHODE EMPLOYÉE POUR FIXER DES REPÈRES À 100 MÈTRES PRÈS

REFERENCE POINT
 POINT DE REPÈRE CHURCH - ÉGLISE (as above) (ci-dessus)

EASTING: Read number on grid line immediately to left of point.
 ABSISSÉ: Notez le chiffre de la ligne du quadrillage immédiatement à gauche du repère.

Estimate tenths of a square from this line eastward to point.
 Estimer le nombre de dixièmes du carré entre cette ligne et le repère en direction est.

NORTHING: Read number on grid line immediately below point.
 ORDONNÉE: Notez le chiffre de la ligne du quadrillage immédiatement en dessous du repère.

Estimate tenths of a square from this line northward to point.
 Estimer le nombre de dixièmes du carré entre cette ligne et le repère en direction nord.

GRID REFERENCE: 97984
 RÉFÉRENCE AU QUADRILLAGE: 97984

PRODUCED BY THE SURVEYS AND MAPPING BRANCH, DEPARTMENT OF ENERGY, MINES AND RESOURCES, FROM AERIAL PHOTOGRAPHS TAKEN IN 1956, 1958 AND 1963. PUBLISHED IN 1988.

THIS MAP WAS COMPILED WITH SATELLITE IMAGES OBTAINED IN 1988 AND FOUND TO BE UP-TO-DATE IN ALL MAJOR FEATURES.

COPIES MAY BE OBTAINED FROM THE CANADA MAP OFFICE, DEPARTMENT OF ENERGY, MINES AND RESOURCES, OTTAWA, OR YOUR NEAREST MAP DEALER.

© 1988, HER MAJESTY THE QUEEN IN RIGHT OF CANADA, DEPARTMENT OF ENERGY, MINES AND RESOURCES.

ELEVATIONS IN METRES ABOVE MEAN SEA LEVEL
 CONTOUR INTERVAL 10 METRES

NORTH AMERICAN DATUM 1927
 TRANSVERSE MERCATOR PROJECTION

INFORMATION CONCERNING BENCH MARKS AND HORIZONTAL SURVEY MONUMENTS CAN BE OBTAINED FROM GEODETIC SURVEY, SURVEYS AND MAPPING BRANCH, OTTAWA.

NO FOREST AREA ON THIS MAP.

CAPE MONTAGUE
 DISTRICT OF KEEWATIN / DISTRICT DE KEEWATIN
 NORTHWEST TERRITORIES / TERRITOIRES DU NORD-OUEST

Scale 1:50 000 Échelle

Mètres 1000 0 1000 2000 3000 4000 Mètres
 Miles 1 0 1 2 3 Miles

ALTITUDES EN MÈTRES
 ÉQUIDISTANCE DES COURBES ... 10 MÈTRES

SYSTÈME DE RÉFÉRENCE GÉODÉSIQUE NORD-AMÉRICAIN 1927
 PROJECTION TRANSVERSE DE MERCATOR

POUR TOUT RENSEIGNEMENT CONCERNANT LES REPÈRES ET BORNES ALTIMÉTRIQUES, S'ADRESSER AUX LEVÉS GÉODÉSIQUES, DIRECTION DES LEVÉS ET DE LA CARTOGRAPHIE, OTTAWA.

AUCUNE ZONE FORESTIÈRE SUR CETTE CARTE.

ÉTABLI PAR LA DIRECTION DES LEVÉS ET DE LA CARTOGRAPHIE, MINISTÈRE DE L'ÉNERGIE, DES MINES ET DES RESSOURCES, À L'AIDE DE PHOTOGRAPHIES AÉRIENNES PRISES EN 1956, 1958 ET 1963. PUBLIÉE EN 1988.

CES CARTES SONT EN VENTE AU BUREAU DES CARTES DU CANADA, MINISTÈRE DE L'ÉNERGIE, DES MINES ET DES RESSOURCES, OTTAWA, OU CHEZ LE VENDEUR LE PLUS PRÈS.

© 1988, SA MAJESTÉ LA REINE DU CANADA, MINISTÈRE DE L'ÉNERGIE, DES MINES ET DES RESSOURCES.

CAPE MONTAGUE
 46 E/6
 ÉDITION 1 ÉDITION

