

Military users refer to this map as: **MAP 73 L/5 CARTE 73 L/5**
 Références de cette carte pour usage militaire: **EDITION 3 MCE EDIION**

GLOSSARY GLOSSAIRE

- Airfield Terrain d'aérialion
- Area Aire
- City Limits Limites de ville
- Customs Douane
- Ditch Fossé
- Dugout Abreuvoir
- Dump Déversoir
- Filtration Plant Usine de filtration
- Gas Gaz
- Gas Corner Terrain de puits
- Junk Yard Ferraille
- Kiosk Kiosque
- Lakehead Bénévoles
- Mine Waste Débris de mine
- Oil Well Puits de pétrole
- Park Parc
- Road Route
- Senior Citizens Home Foyer de jour et de nuit
- Ski Area Station de ski
- Spring Hole Fontaine à filaments
- Surveyed Line Ligne arpentée
- Tank Réservoir
- Water Eau
- Winter Road Chemin d'hiver

ABBREVIATIONS ABRÉVIATIONS

- Aband. Abandoned, ne
- C Cemetery, Cimetière
- CO County, Comté
- E Elevator, Élévateur
- Fy Ferry, Traversier
- IR Indian Reserve, Réserve indienne
- H Hospital, Hôpital
- L Lot, Lot
- Micro Microwave, Micro-ondes
- Muni Municipality, Municipalité
- P Post Office, Bureau de poste
- PH Power House, Centrale électrique
- RCMP Royal Canadian Mounted Police, Gendarmes Royale Canadienne
- Res. Reservoir, Réservoir
- Trans Sta. Transformer Station, Poste de transformateurs
- TL Tree Farm Licence, Licence de sylviculture

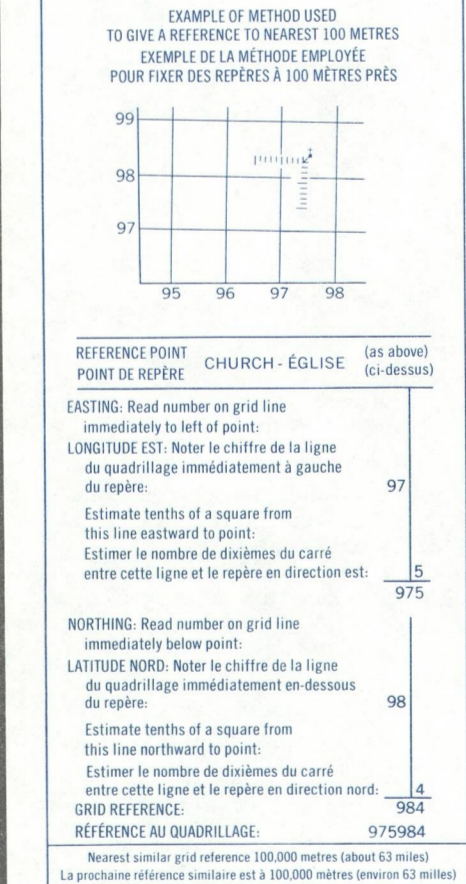
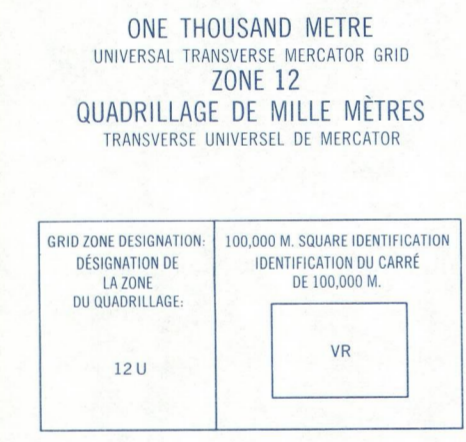



TABLEAU D'ASSEMBLAGE DU SYSTÈME NATIONAL DE RÉFÉRENCE CARTOGRAPHIQUE

112°00'	111°30'	111°00'
54°45'	54°15'	53°45'
83/9	73/12	73/11
83/8	73/10	73/9
83/1	73/14	73/13
54°00'	53°30'	53°00'
112°30'	112°00'	111°30'

INDEX TO ADJOINING MAPS OF THE NATIONAL TOPOGRAPHIC SYSTEM

SUPERSEDED EDITION

INTERNATIONAL MAPS

Produced by the SURVEYS AND MAPPING BRANCH, DEPARTMENT OF ENERGY, MINES AND RESOURCES. Updated from 1971. Antiquity: Lakes in 1979 and 1978. Copies may be obtained from the Canada Map Office, Department of Energy, Mines and Resources, Ottawa, or your nearest map dealer.

© 1978 Her Majesty the Queen in Right of Canada, Department of Energy, Mines and Resources.

Roads: loose or stabilized surface, all weather, gravel, aggregate, loose ballast, 2 lanes or more, loose surface, dry weather, unclassified streets, cart track, trail, cut (low or postage).

Routes: Routes, gravier, aggloméré, boue ballast, 2 voies ou plus, de gravier, temps sec, rues hors classe, de terre, ouvert, après de ou postage.

FOR COMPLETE REFERENCE SEE REVERSE SIDE FOR A COMPLETE LIST OF SIGNS, VOR AU VERSO

GOODFISH LAKE ALBERTA
 WEST OF FOURTH MERIDIAN - OUEST DU QUATRIÈME MÉRIDIEN
 Scale 1:50,000 Échelle

Miles 1 2 3
 Metres 1000 2000 3000 4000
 Yards 1000 2000 3000 4000

CONTOUR INTERVAL: 25 FEET
 Élévations in Feet above Mean Sea Level
 North American Datum 1927
 Transverse Mercator Projection

Information concerning location and precise elevations of bench marks can be obtained by writing to the Geodetic Survey and Mapping Branch, Ottawa.

On peut obtenir des renseignements sur le lieu et l'altitude exacte des repères de nivellement en écrivant aux Levés géodésiques, Direction des Levés et de la Cartographie, Ottawa.

CONVERSION SCALE FOR ELEVATIONS
 METRES 30 20 10 0 100 200 300 400
 FEET 100 200 300 400 500 600 700 800 900 1000

ÉCHELLE DE CONVERSION DES ÉLÉVATIONS
 MÈTRES 30 20 10 0 100 200 300 400
 PIEDS 100 200 300 400 500 600 700 800 900 1000

Établie par la DIRECTION DES LEVÉS ET DE LA CARTOGRAPHIE, MINISTÈRE DE L'ÉNERGIE, DES MINES ET DES RESSOURCES. Mise à jour à l'échelle de photogrammétrie aérienne, prise en 1975 et 1978. Les copies peuvent être obtenues au Bureau des Cartes du Canada, Ministère de l'Énergie, des Mines et des Ressources, Ottawa, ou chez le marchand de cartes.

© 1978 Sa Majesté la Reine du Chef du Canada, Ministère de l'Énergie, des Mines et des Ressources.

GOODFISH LAKE ALBERTA
 73 L/5
 ÉDITION 3