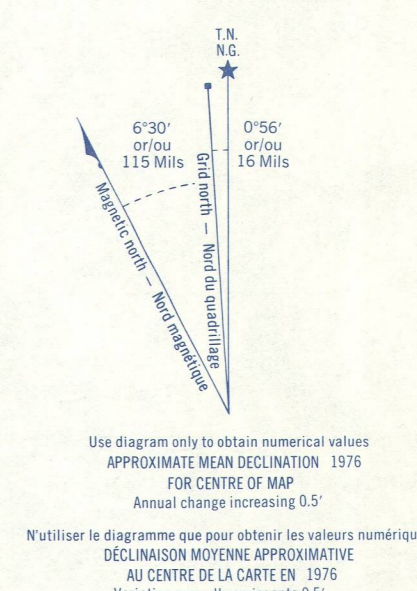
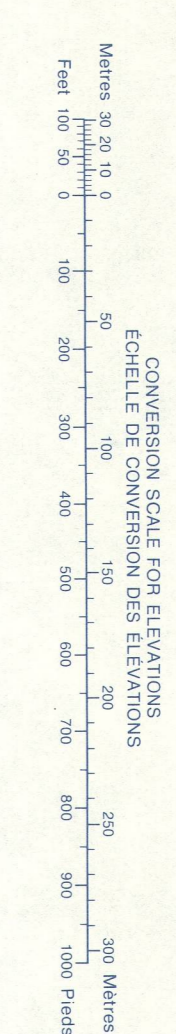
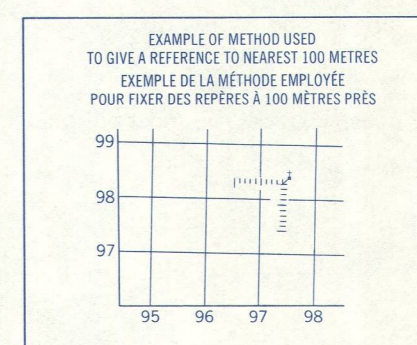


Military users, refer to this map as: **SERIES A 751 SÉRIE MAP 41 016 CARTÉ**
 Références de cette carte pour usage militaire: **EDITION 2 MCE ÉDITION**



ONE THOUSAND METRE
 UNIVERSAL TRANSVERSE MERCATOR GRID
 ZONE 17
 QUADRILLAGE DE MILLE MÈTRES
 TRANSVERSE UNIVERSEL DE MERCATOR

17T	LD	MD	ED
	LC	MC	EC




REFERENCE POINT CHURCH - EGLISE (see above) (au-dessus)
 EASTING: Read number on grid line immediately to left of point.
 LONGITUDE EST: Note le chiffre de la ligne de quadrillage immédiatement à gauche du repère.
 Estimate north of a square from this line northeast to point.
 Estime le nombre de carrés du carré entre cette ligne et le repère en direction est.
 NORTHING: Read number on grid line immediately below point.
 LATITUDE NORD: Note le chiffre de la ligne de quadrillage immédiatement en dessous du repère.
 Estimate north of a square from this line northeast to point.
 Estime le nombre de carrés du carré entre cette ligne et le repère en direction nord.
 REFERENCE TO GRID: 975984
 REFERENCE AU QUADRILLAGE: 975984
 Note: Same grid reference 100,000 metres below (2 rows) (La position est identique 100 000 mètres en dessous (2 lignes))

TABLEAU D'ASSEMBLAGE DU SYSTÈME NATIONAL DE RÉFÉRENCE CARTOGRAPHIQUE

42 B2	42 B3	42 A4
43 015	41 016	41 P13
41 010	41 09	41 P12

Produced by the SURVEYS AND MAPPING BRANCH, DEPARTMENT OF ENERGY, MINES AND RESOURCES. Issued from aerial photographs taken in 1974. Culture check 1975, information current as of 1975.
 Copies may be obtained from the Canada Map Office, Department of Energy, Mines and Resources, Ottawa, at your nearest post office.
 © Canada Copyrights Reserved 1977

RUSH LAKE
 SUDBURY DISTRICT
 ONTARIO
 Scale 1:50,000 Echelle



CONTOUR INTERVAL, 50 FEET
 Écart des courbes, 50 PIEDS
 Elevations in feet above Mean Sea Level
 Hauts en pieds au-dessus du niveau moyen de la mer
 North American Datum, 1927
 Système de référence géodésique nord-américain, 1927
 Transverse Mercator Projection
 Projection transverse de Mercator

Établi par la DIRECTION DES LÈVES ET DE LA CARTOGRAPHIE, MINISTÈRE DE L'ÉNERGIE, DES MINES ET DES RESSOURCES. Mise à jour à partir de photographies aériennes prises en 1974. Vérification des données en 1975, renseignements actuels au 1975.
 Ces cartes sont en vente au Bureau des Cartes du Canada, ministère de l'Énergie, des Mines et des Ressources, Ottawa, ou chez le marchand de livres.
 © Canada 1977, tous droits réservés.