


LEGEND - LÉGENDE

Legend table with two columns: English and French. It lists various symbols and their corresponding features, including roads, trails, railways, bridges, buildings, water bodies, and terrain features. Symbols include lines of different styles, dots, and specific icons for features like a church or a mine.

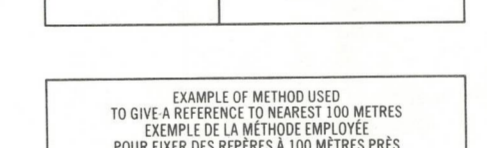
GLOSSARY - GLOSSAIRE

RAISED BEACHES ..... PLAGES SURELEVÉES

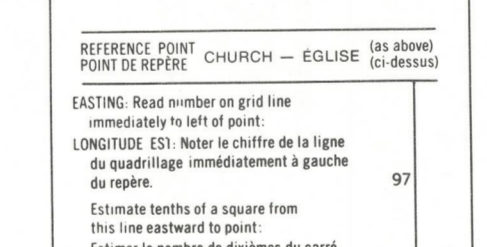
PHOTOGRAPHY PHOTOGRAPHIE  
COMPILED RESTITUTION




GRID ZONE DESIGNATION 100,000 M SQUARE IDENTIFICATION  
DESIGNATION DE LA ZONE IDENTIFICATION DE CARRÉ DE 100,000 M



EXAMPLE OF METHOD USED TO DERIVE POINT COORDINATES  
EXEMPLE DE LA MÉTHODE EMPLOYÉE POUR FAIRE DES REPERES A 100 METRES PRES



REVISION REVISION



REFERENCE POINT CHAURICH - ÉGLISE (see above)  
POINT DE REPÈRE CHAURICH - ÉGLISE (voir ci-dessus)

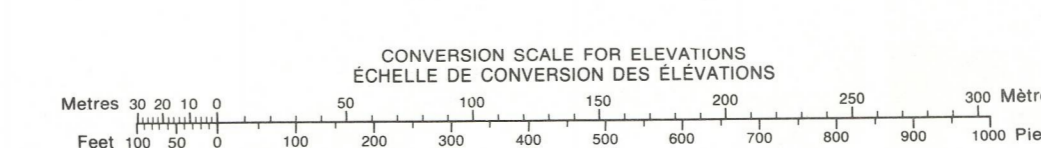
EXAMPLE OF METHOD USED TO DERIVE POINT COORDINATES  
EXEMPLE DE LA MÉTHODE EMPLOYÉE POUR FAIRE DES REPERES A 100 METRES PRES



ONE THOUSAND METRE UNIVERSAL TRANSVERSE MERCATOR GRID  
ZONE 15  
QUADRILLAGE DE MILLE MÈTRES  
UNIVERSAL TRANSVERSE DE MERCATOR

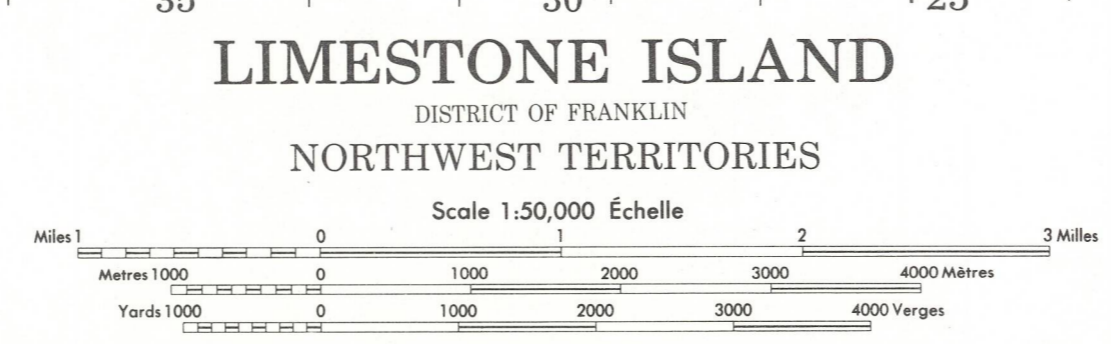
NOTE: GRID TICKS WITH NUMBERS IN BRACKETS OR WITHOUT NUMBERS INDICATE THE 1000 METRE U.T.M. GRID  
LES TRAITES NUMÉROTÉS ENTRE PARENTHÈSES OU SANS NUMÉROS INDICENT LE QUADRILLAGE DE 1000 MÈTRES U.T.M.

THE MAGNETIC COMPASS IS LIKELY TO BE USELESS IN THIS AREA  
LA BOUSSOLE SERA PROBABLEMENT INUTILE DANS CETTE RÉGION



PRODUCED BY THE SURVEYS AND MAPPING BRANCH, DEPARTMENT OF ENERGY, MINES AND RESOURCES, OTTAWA, 1978. INFORMATION CURRENT AS OF 1959. COPIES MAY BE OBTAINED FROM THE CANADA MAP OFFICE, DEPARTMENT OF ENERGY, MINES AND RESOURCES, OTTAWA, OR YOUR NEAREST MAP DEALER. © 1978, HER MAJESTY THE QUEEN IN RIGHT OF CANADA, DEPARTMENT OF ENERGY, MINES AND RESOURCES.

ELEVATIONS IN METRES ABOVE MEAN SEA LEVEL  
CONTOUR INTERVAL ..... 10 METRES  
NORTH AMERICAN DATUM 1927  
TRANSVERSE MERCATOR PROJECTION



LIMESTONE ISLAND  
DISTRICT OF FRANKLIN  
NORTHWEST TERRITORIES

ELEVATIONS IN METRES AU-DESSUS DU NIVEAU MOYEN DE LA MER  
ÉQUIDISTANCE DES COURBES ..... 10 MÈTRES  
SISTÈME DE RÉFÉRENCE GÉODÉSIQUE NORD-AMÉRICAIN 1927  
PROJECTION TRANSVERSE DE MERCATOR

ON PEUT OBTENIR DES RENSEIGNEMENTS SUR LE LIEU ET L'ALTITUDE EXACTE, DES REPERES DE NIVELLEMENT EN ÉCRIVANT AUX LÉVÉS GÉODÉSQUES, DIRECTION DES LÉVÉS ET DE LA CARTOGRAPHIE, OTTAWA.

ÉTABLI PAR LA DIRECTION DES LÉVÉS ET DE LA CARTOGRAPHIE, MINISTÈRE DE L'ÉNERGIE, DES MINES ET DES RESSOURCES, OTTAWA, EN 1978. RENSEIGNEMENTS À JOUR EN 1959. CES CARTES SONT EN VENTE AU BUREAU DES CARTES DU CANADA, MINISTÈRE DE L'ÉNERGIE, DES MINES ET DES RESSOURCES, OTTAWA, OU CHEZ LE VENDOR LE PLUS PRÈS. © 1978, SA MAJESTÉ LA REINE DU CHEF DU CANADA, MINISTÈRE DE L'ÉNERGIE, DES MINES ET DES RESSOURCES.