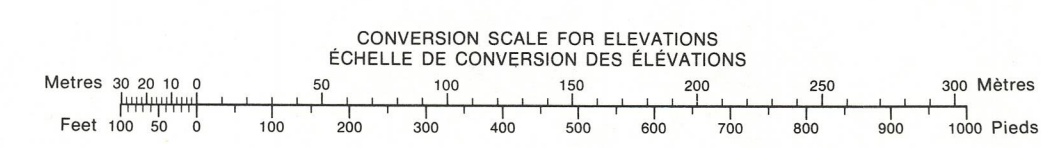
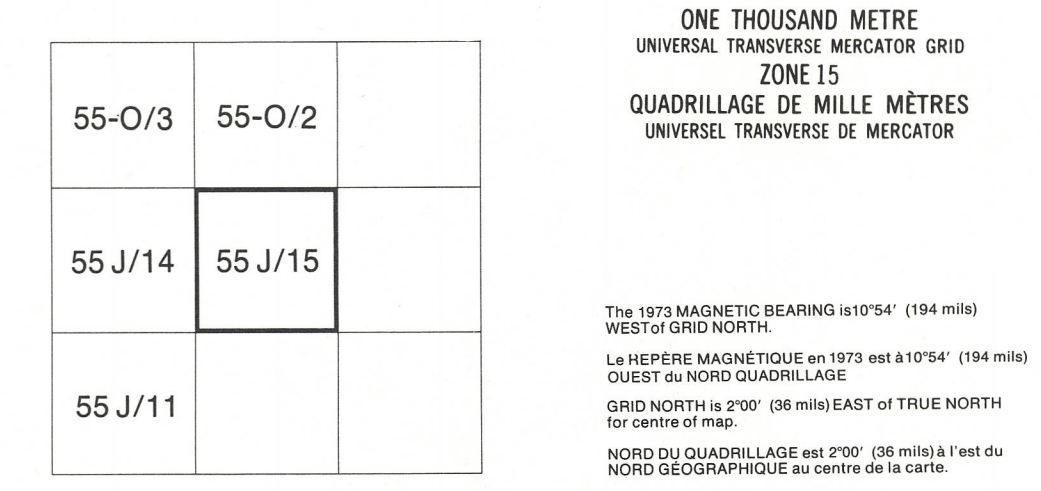
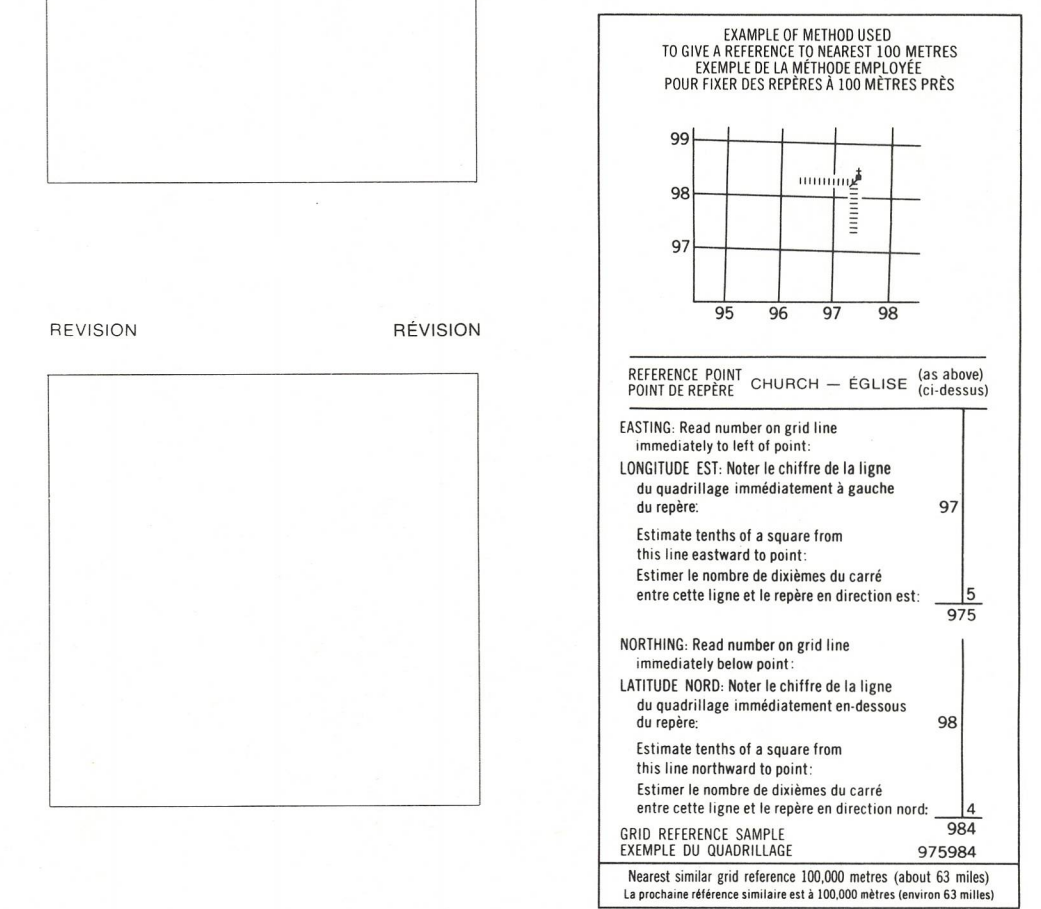
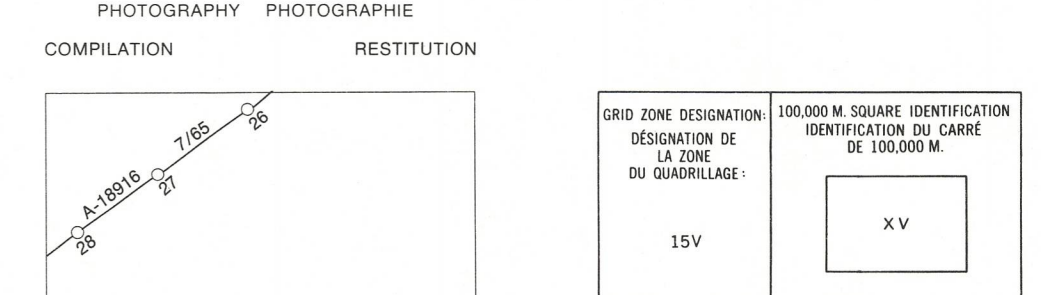




LEGEND - LÉGENDE

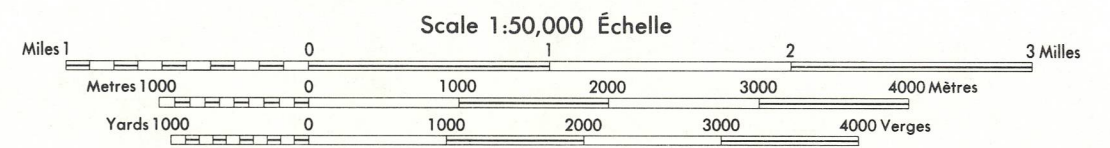
ROADS AND RELATED FEATURES	ROUTES ET OUVRAGES CONNEXES
HARD SURFACE, ALL WEATHER	SURFACE DURE, TOUTES SAISONS
LOOSE SURFACE	GRAVIER
CAIT TRACK, WINTER ROAD	CHEMIN DE TERRE, D'HIVER
OR ROAD UNDER CONSTRUCTION	OU CHEMIN EN CONSTRUCTION
TRAIL, CUT LINE, PORTAGE	SENTIER, PERÇÉE, PORTAGE
BUILT-UP AREA	AGGLOMÉRATION
RAILWAY, SIDING, STATION, STOP	CHEMIN DE FER, VOIE D'ÉVITEMENT, GARE, ARRÊT
BRIDGE	PONT
SEAPLANE BASE, ANCHORAGE	HYDROAÉROPORT, MOULAGE
LANDMARK FEATURES	POINTS DE REPÈRE
HOUSE, BARN	MAISON, GRANGE
CHURCH, SCHOOL	ÉGLISE, ÉCOLE
POST OFFICE	BUREAU DE POSTE
HISTORICAL SITE	LIEU HISTORIQUE
TOWERS, FIRE, RADIO	TOURS, FEU, RADIO
WELL, OIL, GAS	POTS, PÉTROLE, GAZ
TANK, OIL, GASOLINE, WATER	RÉSERVOIR, PÉTROLE, ESSENCE, EAU
TELEPHONE LINE	LIGNE TÉLÉPHONIQUE
POWER TRANSMISSION LINE	LIGNE DE TRANSPORT D'ÉNERGIE
MINE	MINÈRE
CUTTING, EMBANKMENT	TRANCHÉE, REMBLAI
GRAVEL PIT	FOSSÉ DE GRAVIER
BOUNDARIES AND SURVEY CONTROL	FRONTIÈRES ET POINTS DE RÉFÉRENCES
INTERNATIONAL, PROVINCIAL	INTERNATIONALE, PROVINCIALE
BOUNDARY MONUMENT	BORNE FRONTIÈRE
COUNTY, DISTRICT	COMTÉ, DISTRICT
CANTON, PAROISSE - SURVEYED	CANTON, PAROISSE - ARPENTÉ
UNSURVEYED	NON ARPENTÉ
TOWNSHIP, DLS - SURVEYED	CANTON, DLS - ARPENTÉ NON ARPENTÉ
UNSURVEYED	SECTION ANGLAIS-AR
SECTION CORNERS	MUNICIPALITÉ
MUNICIPALITY	RÉSERVE INDIENNE, PARC, ETC
INDIAN RESERVE, PARK, ETC	REPÈRE PLANIMÉTRIQUE
HORIZONTAL SURVEY POINT	REPÈRE DE NIVELLEMENT
BENCH MARK	POINT CÔTÉ, ÉLEVATION APPROXIMATIVE
SPOT ELEVATION, ELEVATION APPROXIMATE	BM 965
DRAINAGE AND RELATED FEATURES	DRAINAGE ET OUVRAGES CONNEXES
COURS D'EAU, RIVÈRE, IMPRÉCISE	COURS D'EAU, RIVÈRE, IMPRÉCISE
DIRECTION OF FLOW	DIRECTION DU COURANT
LAC, INTERMITTENT LANE	LAC, LAC INTERMITTENT
TERRAIN INONDE	TERRAIN INONDE
MARSH, SWAMP, WOODS	MARAIS, MARECAGE (BOISÉE)
LIT DE COURS D'EAU TARI AVEC CHENAUX	LIT DE COURS D'EAU TARI AVEC CHENAUX
SABLE, AU DESSUS, DANS L'EAU	SABLE, AU DESSUS, DANS L'EAU
MARÉCAGES EN ENFILADE	MARÉCAGES EN ENFILADE
TUNDRA, PONDS, POLYGONES	TUNDRA, PONDS, POLYGONES
RAPIDS, FALLS, RAPIDS	RAPIDS, CHUTES, RAPIDS
ESTRANS	ESTRANS
ROCHE	ROCHE
BARRAGE	BARRAGE
QUAI	QUAI
FOSSÉ	FOSSÉ
RELIEF FEATURES	RELIEF
COURBE DE NIVEAU	COURBE DE NIVEAU
COURBE DE NIVEAU APPROXIMATIVE	COURBE DE NIVEAU APPROXIMATIVE
COURBE DE CUVETTE	COURBE DE CUVETTE
ESKER	ESKER
PINGO	PINGO
SABLE, DUNES	SABLE, DUNES
PALSA BOG	PALSA BOG
RÉGION BOISÉE	RÉGION BOISÉE
CLEARED AREA	RÉGION DÉBOISÉE



PRODUCED BY SURVEYS AND MAPPING BRANCH, DEPARTMENT OF ENERGY, MINES AND RESOURCES, OTTAWA, 1973.
COUPURE INTERVAL: 25 FEET
© CANADA COPYRIGHTS RESERVED 1973.

COPIES MAY BE OBTAINED FROM THE MAP DISTRIBUTION OFFICE, DEPARTMENT OF ENERGY, MINES AND RESOURCES, OTTAWA.

BAIRD BAY
DISTRICT OF KEEWATIN
NORTHWEST TERRITORIES



CES CARTES SONT EN VENTE AU BUREAU DE DISTRIBUTION DES CARTES, MINISTÈRE DE L'ÉNERGIE, DES MINES ET DES RESSOURCES, OTTAWA.

ÉTABLI PAR LA DIRECTION DES LÈVÉS ET DE LA CARTOGRAPHIE, MINISTÈRE DE L'ÉNERGIE, DES MINES ET DES RESSOURCES, OTTAWA, EN 1973.
ÉQUIDISTANCE DES COURBES: 25 PIEDS
© CANADA 1973, TOUTS DROITS RÉSERVÉS.

