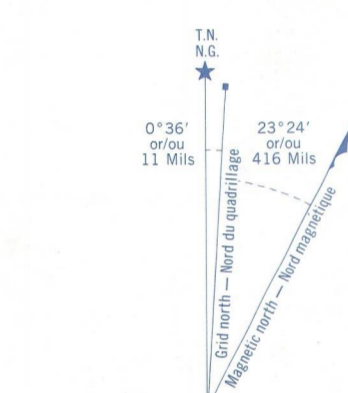
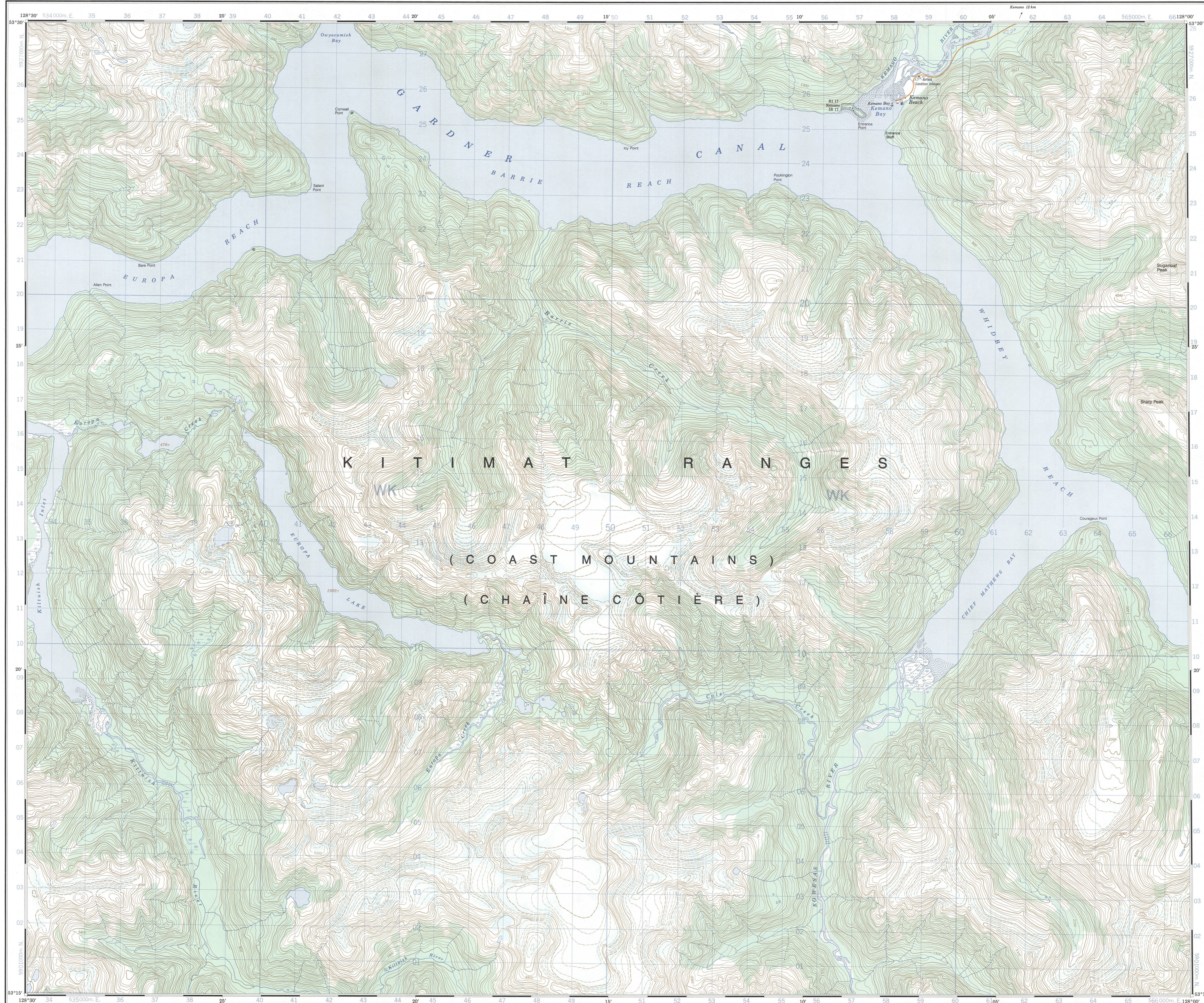
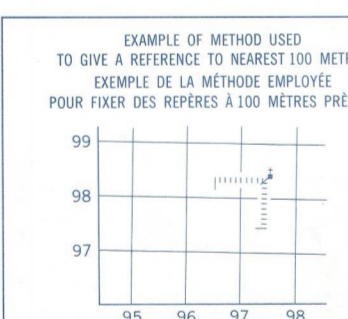
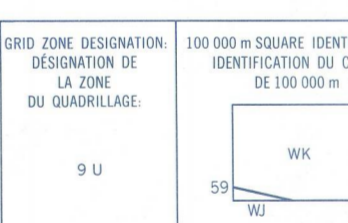


Military users, refer to this map as: SÉRIE A 721 SÉRIE  
 Références de cette carte: MAP 103 H/8 CARTE  
 pour usage militaire: ÉDITION 2 MCE ÉDITION



Use diagram only to obtain numerical values  
 APPROXIMATE MEAN DECLINATION 200  
 FOR CENTRE OF MAP  
 Annual change decreasing 15 E  
 Utilisez le diagramme pour obtenir les valeurs numériques  
 DÉCLINAISON MOYENNE APPROXIMATIVE  
 AU CENTRE DE LA CARTE EN 200  
 Variation annuelle décroissante 15 E

ONE THOUSAND METRE  
 UNIVERSAL TRANSVERSE MERCATOR GRID  
 ZONE 9  
 QUADRILLAGE UNIVERSEL TRANSVERSE DE MERCATOR  
 DE MILLE MÈTRES



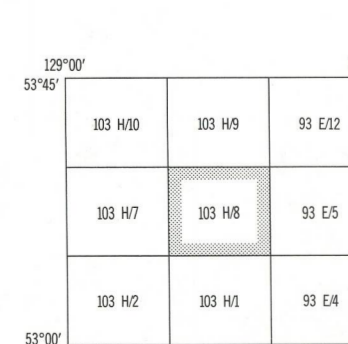
EXAMPLE OF METHOD USED  
 TO GIVE A REFERENCE TO NEAREST 100 METRES  
 EXEMPLE DE LA MÉTHODE EMPLOYÉE  
 POUR FIXER DES REPÈRES À 100 MÈTRES PRÈS

REFERENCE POINT CHURCH - EGLISE 185 400m  
 POINT DE REPÈRE 185 400m

EASTING: Read number on grid line immediately to left of point.  
 ABSCISSE: Lire le chiffre de la ligne du quadrillage immédiatement à gauche du point.  
 Estimate tenths of a square from this line eastward to point.  
 Estimer le nombre de dixièmes de carré entre cette ligne et le repère en direction est: 0.5

NORTHING: Read number on grid line immediately below point.  
 ORDONNÉE: Lire le chiffre de la ligne du quadrillage immédiatement en dessous du point.  
 Estimate tenths of a square from this line northward to point.  
 Estimer le nombre de dixièmes de carré entre cette ligne et le repère en direction nord: 0.84

GRID REFERENCE: 185408  
 REPÈRE: 185 408  
 The reference is given to the nearest 100 metres.  
 La référence est donnée à 100 mètres.



PRODUCED BY THE CANADA CENTRE FOR MAPPING (OTTAWA),  
 DÉPARTAMENT DE L'ÉNERGIE, DES MINES ET DES RESSOURCES  
 FROM AERIAL PHOTOGRAPHS TAKEN IN 1976. CULTURE  
 CHECK 1981. PUBLISHED IN 1988.  
 COPIES MAY BE OBTAINED FROM THE CANADA MAP OFFICE,  
 DÉPARTAMENT DE L'ÉNERGIE, DES MINES ET DES RESSOURCES, OTTAWA,  
 OR YOUR NEAREST MAP DEALER.  
 © 1988. HER MAJESTY THE QUEEN IN RIGHT OF CANADA,  
 DÉPARTAMENT DE L'ÉNERGIE, DES MINES ET DES RESSOURCES.

Roads: loose or stabilized surface, all weather, gravel, agglomeré, toute saison, 1:100000  
 loose surface, dry weather, de gravier, temps sec, 1:200000  
 unclassified road or street, route non classée ou rue, 1:500000  
 cart track, sentier, percée ou passage, 1:1000000

FOR COMPLETE REFERENCE SEE REVERSE SIDE POUR UNE LISTE COMPLÈTE DES SIGNES, VOIR AU VERSO

**GARDNER CANAL**  
 COAST LAND DISTRICT RANGE 4  
 BRITISH COLUMBIA COLOMBIE-BRITANNIQUE

Scale 1:50 000 Echelle

Miles 0 1 2 3  
 Metres 1000 0 1000 2000 3000 4000

CONTOUR INTERVAL 100 FEET  
 Elevations in Feet above Mean Sea Level  
 North American Datum 1987  
 Transverse Mercator Projection

ÉCHELLE DE CONVERSION DES ALTITUDES  
 Mètres 30 20 10 0 100 200 300 400 500 600 700 800 900 1000  
 Pieds 100 200 300 400 500 600 700 800 900 1000

ÉLOIGNEMENT DES COUBRES 50 PIEDS  
 Altitudes en pieds  
 Système de référence géodésique nord-américain, 1987  
 Projection transverse de Mercator

Information concerning bench marks and historical survey monuments can  
 be obtained from Geomatics Centre, Canada Centre for Topometry, Ottawa.  
 Pour tout renseignement concernant les repères et les bornes métriques,  
 l'obtenir au Centre géodésique, Centre canadien de topométrie, Ottawa.

ÉTABLI PAR LE CENTRE CANADIEN DE CARTOGRAPHIE (OTTAWA),  
 MINISTÈRE DE L'ÉNERGIE, DES MINES ET DES RESSOURCES  
 À L'AIDE DE PHOTOGRAPHIES AÉRIENNES PRISÉES EN 1976.  
 VÉRIFICATION DES ÉLÉMENTS RAPPORTÉS EN 1981. PUBLIÉ EN 1988.  
 CES CARTES SONT EN VENTE AU BUREAU DES CARTES DU  
 CANADA, MINISTÈRE DE L'ÉNERGIE, DES MINES ET DES RESSOURCES,  
 OTTAWA, OU CHEZ LE VENDEUR LE PLUS PRÈS.  
 © 1988. SA MAJESTÉ LA REINE DU CANADA,  
 MINISTÈRE DE L'ÉNERGIE, DES MINES ET DES RESSOURCES.

**GARDNER CANAL**  
 103 H/8  
 ÉDITION 2 ÉDITION

Energy, Mines and Resources Canada  
 Énergie, Mines et Ressources Canada