



Military users, refer to this map as: **SÉRIE A 761 SÉRIE MAP 22 A/6 CARTE**
 Reference to this map: **EDITION 3 MCE ÉDITION**

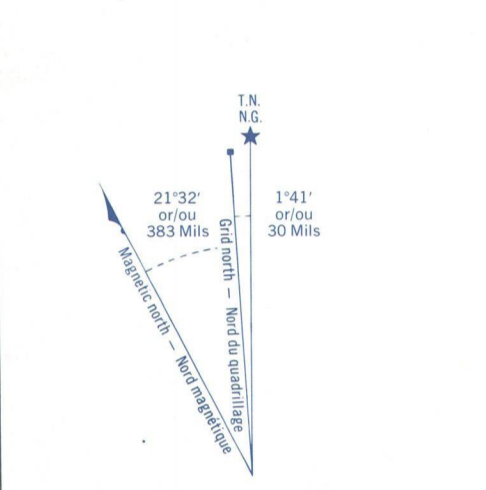
GLOSSAIRE GLOSSARY

Abandonné	Défilé
Aérodrome	Diguet
Arène	Écluse
Chemin de terre	Éclairage
Défilé de mine	Étang
Douane	Étang artificiel
Douane	Étang naturel
Faune	Étang salé
Forêt	Étang à ciel ouvert
Forêt d'éclaircie	Étang assés
Forêt	Étang assés artificiel
Forêt d'éclaircie	Étang assés naturel
Forêt	Étang assés assés
Forêt d'éclaircie	Étang assés artificiel assés
Forêt	Étang assés naturel assés
Forêt d'éclaircie	Étang assés assés artificiel
Forêt	Étang assés assés naturel
Forêt d'éclaircie	Étang assés assés artificiel assés
Forêt	Étang assés assés naturel assés
Forêt d'éclaircie	Étang assés assés artificiel assés artificiel
Forêt	Étang assés assés naturel assés artificiel
Forêt d'éclaircie	Étang assés assés artificiel assés naturel
Forêt	Étang assés assés artificiel assés artificiel
Forêt d'éclaircie	Étang assés assés naturel assés artificiel assés
Forêt	Étang assés assés artificiel assés naturel assés
Forêt d'éclaircie	Étang assés assés artificiel assés artificiel assés
Forêt	Étang assés assés naturel assés artificiel assés artificiel
Forêt d'éclaircie	Étang assés assés artificiel assés naturel assés artificiel assés
Forêt	Étang assés assés artificiel assés artificiel assés naturel
Forêt d'éclaircie	Étang assés assés naturel assés artificiel assés artificiel assés
Forêt	Étang assés assés artificiel assés naturel assés artificiel assés artificiel
Forêt d'éclaircie	Étang assés assés artificiel assés artificiel assés naturel assés
Forêt	Étang assés assés artificiel assés artificiel assés artificiel assés
Forêt d'éclaircie	Étang assés assés naturel assés artificiel assés artificiel assés artificiel
Forêt	Étang assés assés artificiel assés artificiel assés artificiel assés artificiel
Forêt d'éclaircie	Étang assés assés artificiel assés artificiel assés artificiel assés artificiel assés
Forêt	Étang assés assés artificiel assés artificiel assés artificiel assés artificiel assés artificiel
Forêt d'éclaircie	Étang assés assés artificiel assés artificiel assés artificiel assés artificiel assés artificiel assés
Forêt	Étang assés assés artificiel assés artificiel assés artificiel assés artificiel assés artificiel assés artificiel
Forêt d'éclaircie	Étang assés assés artificiel assés artificiel assés artificiel assés artificiel assés artificiel assés artificiel assés
Forêt	Étang assés assés artificiel assés artificiel assés artificiel assés artificiel assés artificiel assés artificiel assés artificiel
Forêt d'éclaircie	Étang assés assés artificiel assés artificiel assés artificiel assés artificiel assés artificiel assés artificiel assés artificiel assés artificiel
Forêt	Étang assés assés artificiel assés artificiel assés artificiel assés artificiel assés artificiel assés artificiel assés artificiel assés artificiel assés artificiel
Forêt d'éclaircie	Étang assés assés artificiel assés artificiel assés artificiel assés artificiel assés artificiel assés artificiel assés artificiel assés artificiel assés artificiel assés artificiel
Forêt	Étang assés assés artificiel assés artificiel assés artificiel assés artificiel assés artificiel assés artificiel assés artificiel assés artificiel assés artificiel assés artificiel assés artificiel
Forêt d'éclaircie	Étang assés assés artificiel assés artificiel assés artificiel assés artificiel assés artificiel assés artificiel assés artificiel assés artificiel assés artificiel assés artificiel assés artificiel assés artificiel
Forêt	Étang assés assés artificiel assés artificiel assés artificiel assés artificiel assés artificiel assés artificiel assés artificiel assés artificiel assés artificiel assés artificiel assés artificiel assés artificiel assés artificiel

Pour un glossaire complet, voir la page 5.
For a complete glossary, see reverse side.


ABBREVIATIONS ABBREVIATIONS

A	Abandonné
P	Bureau de poste
CB	Centre de contrôle
C	Canton
CC	Centre
E	Éclaircie
GRC	Gendarmérie Royale Canadienne
H	Hôtel
HO	Hors limites
M	Municipalité
MN	Montagne
PS	Passage de train
R	Rivière
R	Reservoir
Tr	Traverse



ONE THOUSAND METRE
UNIVERSAL TRANSVERSE MERCATOR GRID
ZONE
QUADRILLAGE DE MILLE MÈTRES
TRANSVERSE UNIVERSSEL DE MERCATOR

GROUPE DE DESIGNATION	100 000 m - SQUARE IDENTIFICATION
LA ZONE	IDENTIFICATION DE LA CARTE
DU QUADRILLAGE	DE 100 000 m
20U	LJ



REFERENCE POINT
POINT DE REPÈRE

CENTRE: Read number on grid line immediately to left of point.
ABSCISSA: Note the number of the square from the grid line immediately to the left of the point.
ESTIMATE tenths of a square from this line eastward to point.
Estime le nombre de carrés du carré entre cette ligne et le repère en direction est.

NORTHING: Read number on grid line immediately below point.
ORDONNÉE: Note the number of the square from the grid line immediately to the bottom of the point.
ESTIMATE tenths of a square from this line northward to point.
Estime le nombre de carrés du carré entre cette ligne et le repère en direction nord.

GEOID REFERENCE: 975984
RÉFÉRENCE AU QUADRILLAGE: 975984

Mean sea level; grid reference 100 000 metres below 0 (2 inches); the previous reference was to a 100 000 metres above 0 (2 inches)

TABLEAU D'ASSEMBLAGE DU SYSTÈME NATIONAL DE RÉFÉRENCE CARTOGRAPHIQUE

48°30'	22 A/12	22 A/11	22 A/10
48°25'	22 A/5	22 A/6	22 A/7
48°20'	22 A/4	22 A/3	22 A/2

48°30' N 48°20' N 48°10' N
65°30' W 65°20' W 65°10' W

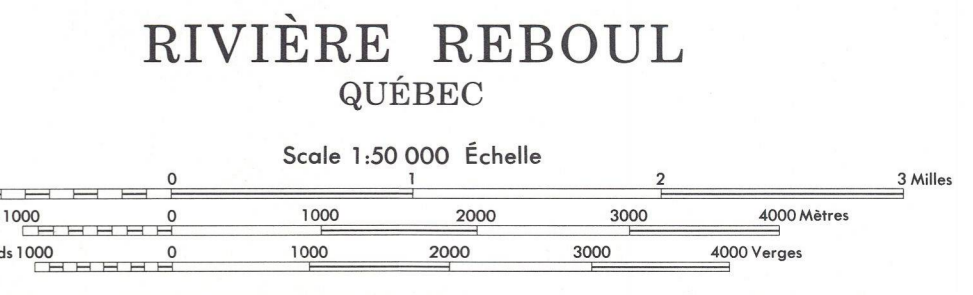
Produced by the SURVEYS AND MAPPING BRANCH, DEPARTMENT OF ENERGY, MINES AND RESOURCES, 1977. Publication de 1977.

Copies may be obtained from the Canada Map Office, Department of Energy, Mines and Resources, Ottawa, or your nearest map dealer.

© 1980, Her Majesty the Queen in Right of Canada, Department of Energy, Mines and Resources.

Roads: loose or stabilised surface, all weather, gravel, aggregate, loose surface, dry weather, loose surface, dry weather, unclassified streets, cart track, trail, cut line or passage, FOR COMPLETE REFERENCE SEE REVERSE SIDE

Routes: gravier, agrégation, toute saison, 2 voies ou plus, moins de 2 voies, routes hors classe, terres, sentiers, passage ou portage, POUR UNE LISTE COMPLÈTE DES SIGNES VOR AU VERSO



CONVERSION SCALE FOR ELEVATIONS
ÉCHELLE DE CONVERSION DES ALTITUDES

Mètres 0 100 200 300 400 500 600 700 800 900 1000 Métrés
Feet 0 100 200 300 400 500 600 700 800 900 1000 Pieds

Information concerning location and precise elevation of bench marks can be obtained by writing to the Geodetic Survey, Survey and Mapping Branch, Ottawa.
On peut obtenir des renseignements sur le lieu et l'altitude exacte des repères de nivellement en écrivant aux Levés géodésiques, Direction des Levés, au Centre des cartes, Ottawa.

CONTOUR INTERVAL 50 FEET
ÉLEVATION IN FEET ABOVE MEAN SEA LEVEL
North American Datum 1927
Traverse Mercator Projection

ÉCHELONNEMENT DES COURBES 50 PIEDS
HAUTEUR EN PIEDS AU-DESSUS DU NIVEAU MOYEN DE LA MER
Système de référence géodésique nord-américain, 1927
Projection Transverse de Mercator

Établi par la DIRECTION DES LEVÉS ET DE LA CARTOGRAPHIE, MINISTÈRE DE L'ÉNERGIE, DES MINES ET DES RESSOURCES. Mis à jour à l'aide de photographies aériennes prises en 1976. Vérification des contours en 1977. Révisé en 1980.

Ces cartes sont en vente au Bureau des Cartes du Canada, Ministère de l'Énergie, des Mines et des Ressources, Ottawa, ou chez le marchand de cartes.

© 1980, Sa Majesté la Reine du Chef du Canada, Ministère de l'Énergie, des Mines et des Ressources.

RIVIÈRE REBOL
EDITION 3