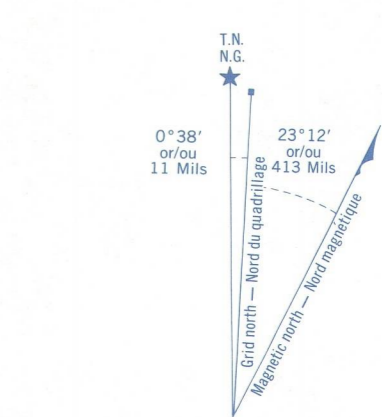
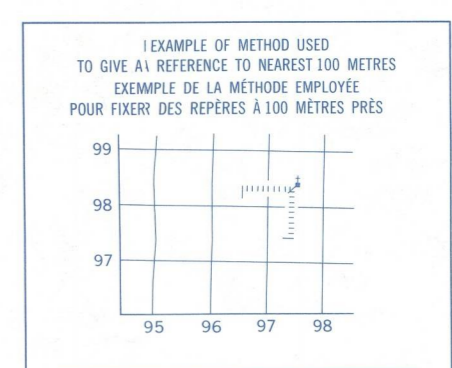
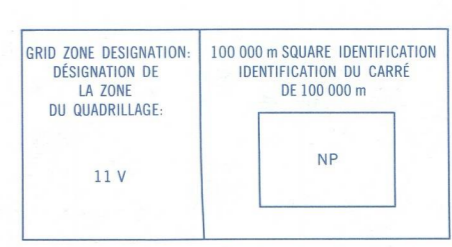


Military users, refer to this map as: **SERIES A 741** / **SERIE**  
 Références de cette carte pour usage militaire: **MAP 84 F/1** / **CARTE**  
**EDITION 2 MCE** / **EDITION**



Use diagram only to obtain numerical values APPROXIMATE MEAN DECLINATION 1990 FOR CENTRE OF MAP. Annual change decreasing 13.7.  
 Utilisez le diagramme que pour obtenir les valeurs numériques APPROXIMATIVE AU CENTRE DE LA CARTE EN 1990. Variation annuelle décroissante 13.7.

**ONE THOUSAND METRE**  
 UNIVERSAL TRANSVERSE MERCATOR GRID  
**ZONE 11**  
 QUADRILLAGE UNIVERSEL TRANSVERSE DE MERCATOR DE MILLE MÈTRES



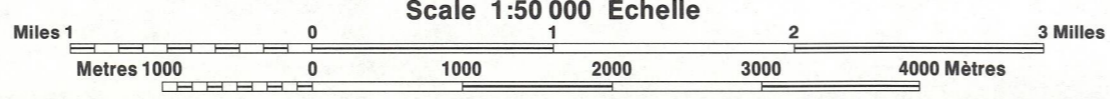
**EXAMPLE OF METHOD USED TO DETERMINE A POINT'S LOCATION ON THE GRID**  
**EXEMPLE DE LA MÉTHODE EMPLOYÉE POUR DÉTERMINER DES REPERTES À 100 MÈTRES PRÈS**

**REFERENCE POINT** CHURCH - ÉGLISE (as above) (ci-dessus)  
**EASTING** Read number on grid line immediately to left of point. **ASSIGNEZ** Note le chiffre de la ligne de quadrillage immédiatement à gauche du repère.  
 Estimate tenths of a square from this line eastward to point. **Estimez** le nombre de dixièmes de carré entre cette ligne et le repère en direction est.  
**NORTHING** Read number on grid line immediately below point. **INDIQUEZ** Note le chiffre de la ligne de quadrillage immédiatement en dessous du repère.  
 Estimate tenths of a square from this line northward to point. **Estimez** le nombre de dixièmes de carré entre cette ligne et le repère en direction nord.  
**GRID REFERENCE** 075084  
**REFERENCE AU QUADRILLAGE** 075084  
 Read grid reference 100 000 metres (100 000 mètres).  
 The distance between the grid grid cell is 100 000 metres.

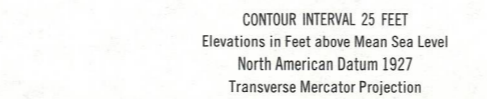
84 E7	84 E8	84 G5
84 F2	84 F1	84 G4
84 D15	84 D16	84 B13

PRODUCED BY THE CANADA CENTRE FOR MAPPING, DEPARTMENT OF ENERGY, MINES AND RESOURCES. INFORMATION CURRENT AS OF 1987. PUBLISHED 1990.  
 COPIES MAY BE OBTAINED FROM THE CANADA MAP OFFICE, DEPARTMENT OF ENERGY, MINES AND RESOURCES, OTTAWA, OR YOUR NEAREST MAP DEALER.  
 © 1990, HER MAJESTY THE QUEEN IN RIGHT OF CANADA, DEPARTMENT OF ENERGY, MINES AND RESOURCES.

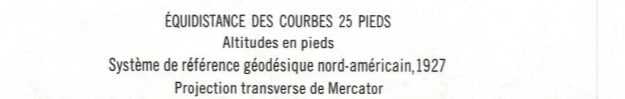
**BISON LAKE**  
 IMPROVEMENT DISTRICT 17  
 ALBERTA  
 WEST OF FIFTH MERIDIAN OUEST DU CINQUIÈME MÉRIDIEN



Information concerning bench marks and horizontal survey measurements can be obtained from Geomatics Survey, Canada Centre for Surveying, Ottawa.  
 Pour tout renseignement concernant les repères de nivellement et les bornes géodésiques, prière de s'adresser à la Division des bornes géodésiques, Centre canadien des levés, Ottawa.



**CONVERSION SCALE FOR ELEVATIONS**  
 ÉCHELLE DE CONVERSION DES ALTITUDES



ÉTABLI PAR LE CENTRE CANADIEN DE CARTOGRAPHIE, MINISTÈRE DE L'ÉNERGIE, DES MINES ET DES RESSOURCES. RENSEIGNEMENTS À OBTENIR À OTTAWA EN 1987. PUBLIÉ EN 1990.  
 CES CARTES SONT EN VENTE AU BUREAU DES CARTES DU CANADA, MINISTÈRE DE L'ÉNERGIE, DES MINES ET DES RESSOURCES, OTTAWA, OU CHEZ LE Vendeur LE PLUS PRÈS.  
 © 1990, SA MAJESTÉ LA REINE DU CHEF DU CANADA, MINISTÈRE DE L'ÉNERGIE, DES MINES ET DES RESSOURCES.



**BISON LAKE**  
 84 F/1  
 EDITION 2 EDITION

Energy, Mines and Resources Canada / Énergie, Mines et Ressources Canada