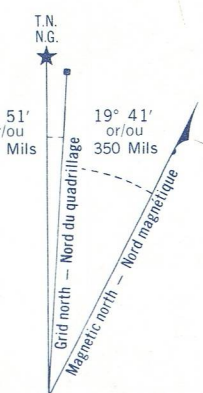
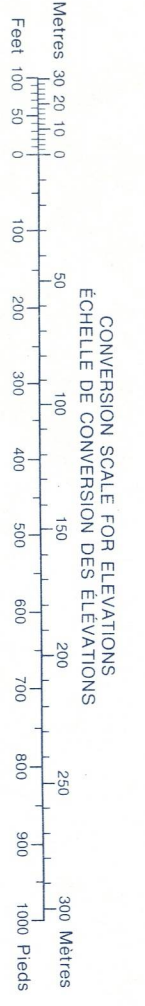


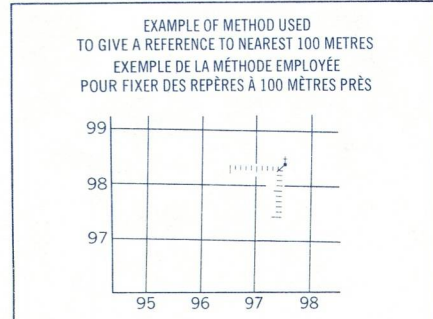
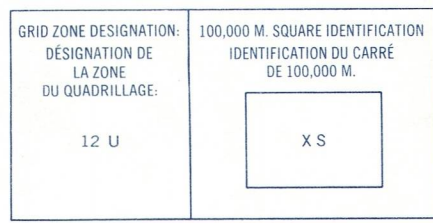


Military users, refer to this map as: Réference de cette carte pour usage militaire. SERIES A 742 SÉRIE MAP 73 N/10 CARTE EDITION 1 MCE EDITION



Use diagram only to obtain numerical values APPROXIMATE MEAN DECLINATION 1913 FOR CENTRE OF MAP Annual change decreasing 2.5' Utiliser le diagramme que pour obtenir les valeurs numériques APPROXIMATIVE MOYENNE DÉCLINAISON AU CENTRE DE LA CARTE EN 1913 Variation annuelle décroissant 2.5'

ONE THOUSAND METRE UNIVERSAL TRANSVERSE MERCATOR GRID ZONE 12 QUADRILLAGE DE MILLE MÈTRES TRANSVERSE UNIVERSEL DE MERCATOR




EXAMPLE OF METHOD USED TO GIVE A REFERENCE TO NEAREST 100 METRES EXEMPLE DE LA METHODE EMPLOYEE POUR FIXER DES REPÈRES A 100 MÈTRES PRÈS
 REFERENCE POINT CHURCH - ÉGLISE (see above) (ci-dessus)
 POINT DE REPÈRE
 EASTING: Read number on grid line immediately to left of point.
 LONGITUDE EST: Note the chiffre de la ligne du quadrillage immédiatement à gauche du repère.
 Estimate tenths of a square from this line eastward to point.
 Estimer le nombre de dixièmes du carré entre cette ligne et le repère en direction est.
 NORTHING: Read number on grid line immediately below point.
 LATITUDE NORD: Note le chiffre de la ligne du quadrillage immédiatement en-dessous du repère.
 Estimate tenths of a square from this line northward to point.
 Estimer le nombre de dixièmes du carré entre cette ligne et le repère en direction nord.
 GRID REFERENCE: REFERENCE AU QUADRILLAGE: 975984
 Nearest similar grid reference 100,000 metres (about 63 miles). La prochaine référence semblable est à 100,000 mètres (environ 63 miles).

NISKA LAKE SASKATCHEWAN

WEST OF THIRD MERIDIAN - OUEST DU TROISIEME MERIDIEN

Scale 1:50,000 Échelle



Produced, 1971, by the SURVEYS AND MAPPING BRANCH, DEPARTMENT OF ENERGY, MINES AND RESOURCES. Révisé par le Service des Levés et de la Cartographie, Ministère de l'Énergie, des Mines et des Ressources, d'après des photographies prises en 1969, réimpression en 1971.

Roads: loose or stabilized surface, all weather; loose surface, dry weather and unclassified streets; cart track; trail, cut line or portage.
 Routes: gravel aggloméré, toute saison; de gravier, temps sec et furtif hors classe; de terre; sentier, percée ou portage.

This Provisional Map is equivalent to a standard map in accuracy of content. Certains noms inscrits sur cette carte ne sont pas encore officiels. Corrections et additions are invited by the Surveys and Mapping Branch.

Cette carte provisoire équivaut une carte régulière au point de vue précision de l'information. Certains noms inscrits sur cette carte ne sont pas encore officiels. La Direction des levés et de la cartographie s'attend au public de lui signaler corrections et additions.

Établi en 1971, par la DIRECTION DES LEVÉS ET DE LA CARTOGRAPHIE, MINISTÈRE DE L'ÉNERGIE, DES MINES ET DES RESSOURCES, d'après des photographies aériennes prises en 1969, réimpression en 1971. Ces cartes sont en vente au Bureau des Cartes du Canada, ministère de l'Énergie, des Mines et des Ressources, Ottawa, ou chez le vendeur le plus près. © Canada 1975, tous droits réservés.

SUPERSEDED EDITION