

Refer to this map as:	22 D/10 E
Series	UPDATE 71
Map	22 D/10 E
Edition	2-JAN 1971

Refer to this map as:  
Référence de la carte:


SÉRIE	UPDATE 71	SÉRIE
MAP	22 D/10 E	CARTE
EDITION	2-JAN 1971	EDITION

**CAUTION:**  
The overprinting to update this map has been office compiled from best available plans and aerial photography. The information has not been field checked and is therefore subject to interpretation errors.

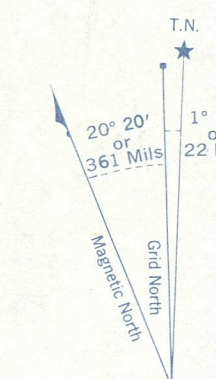
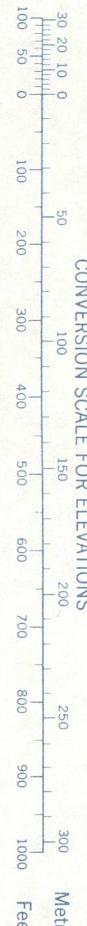
**MISE EN GARDE:**  
Les détails surimprimés sur cette carte pour la mettre à jour ont été compilés dans nos bureaux à partir des meilleurs plans disponibles et de photographies aériennes. L'information n'a pas été vérifiée sur le terrain et est donc sujette à des erreurs d'interprétation.

**ROADS-ROUTES:**  
hard surface - pavée .....  
loose surface - de gravier .....  
cart track - de terre .....  
trail - sentier .....  
Deletions - Suppressions ..... X X X X

OVERPRINT COVERAGE DIAGRAM  
DIAGRAMME DES SURIMPRESSIONS



Overprint information is current to the date shown in the diagram.  
L'information surimprimée est valable jusqu'à la date qui figure dans le diagramme.



Use diagram only to obtain numerical values.  
APPROXIMATE MEAN DECLINATION 1962  
FOR CENTRE OF MAP  
Annual change decreasing 2.6'

GRID ZONE DESIGNATION	19 U
100,000 M. SQUARE IDENTIFICATION	54
TO GIVE A REFERENCE TO NEAREST 100 METRES	
EXAMPLE: FALLS	
EASTING: Read number on grid line immediately to left of point.	80
Estimate length of a square from this line eastward to point.	802
NORTHING: Read number on grid line immediately below point.	83
Estimate length of a square from this line northward to point.	837
MILITARY GRID REFERENCE	802837
Nearest colour grid reference 100,000 metres (about 63 miles)	

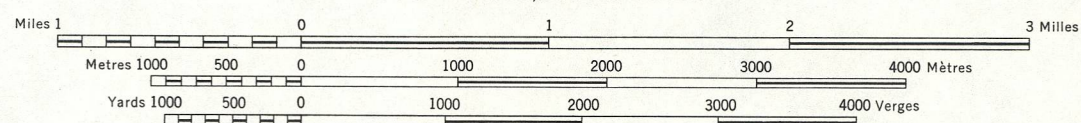
ONE THOUSAND METRE  
UNIVERSAL TRANSVERSE MERCATOR GRID  
ZONE 19

Compiled, 1959-60, by the SURVEYS AND MAPPING BRANCH, DEPARTMENT OF MINES AND TECHNICAL SURVEYS, from air photographs taken in 1954. Field surveys 1956. Culture check 1958. Printed 1962.

Copies may be obtained from the Map Distribution Office, Department of Mines and Technical Surveys, Ottawa.

Updated by the MAPPING AND CHARTING ESTABLISHMENT, DEPARTMENT OF NATIONAL DEFENCE. Overprinted 1971.

Roads:	Routes:
all weather	route saison
dry weather	général de terre
cart track	sentier de terre
trail or portage	sentier ou portage
Railway, normal gauge, single track	Chemin de fer, voie unique (écartement normal)
Power transmission line	Ligne de transport d'énergie
Mine or open cut	Mine ou fosse à ciel ouvert
Horizontal control point, with elevation	Point géodésique avec cote
Bench mark, with elevation	Repère de nivellement avec cote



CONTOUR INTERVAL 50 FEET  
Elevations in Feet above Mean Sea Level  
North American Datum 1927  
Transverse Mercator Projection

ÉQUIDISTANCE DES COURBES: 50 PIEDS  
Élévations en pieds au-dessus du niveau moyen de la mer  
Réseau géodésique nord-américain unifié (1927)  
Projection transverse de Mercator

MAGNETIC DECLINATION 21°33' WEST  
AT CENTRE OF MAP 1962  
Annual change (decreasing) 2.6'

DÉCLINAISON MAGNÉTIQUE AU CENTRE DE LA FEUILLE EN 1962: 21°33' OUEST  
Variation annuelle (décroissante) 2.6'

The nomenclature on this map has not been submitted to the Canadian Board on Geographical Names and may be subject to revision. Information on names is invited by the Surveys and Mapping Branch.  
La nomenclature de la présente carte n'a pas été soumise à la Commission canadienne des noms géographiques et, par conséquent, elle pourrait faire l'objet d'une révision. Tous renseignements sur les noms seront bien accueillis par la Direction des levés et de la cartographie.

Compilée en 1959-60 par la DIRECTION DES LEVÉS ET DE LA CARTOGRAPHIE, MINISTÈRE DES MINES ET DES RELEVÉS TECHNIQUES, d'après les photographies aériennes prises en 1954. Travaux exécutés sur le terrain 1956. Vérification des ouvrages en 1958. Imprimée en 1962.

Ces cartes sont en vente au Bureau de distribution des cartes, ministère des Mines et des Relevés techniques, Ottawa.

Revisée par le SERVICE DE LA CARTOGRAPHIE DU MINISTÈRE DE LA DÉFENSE NATIONALE. Surimpression de 1971.

Building	Bâtiment	Barn	Grange
School	École	Post Office	Bureau de poste
Church	Église	Cemetery	Cimetière
Lighthouse	Phare		
River with bridge	Rivière avec pont		
Stream, intermittent or dry	Cours d'eau intermittent ou à sec		
Lake, intermittent, indefinite	Lac, intermittent, rive imprécise		
Marsh or Swamp	Marais ou marécage		
Depression contours	Courbes de cuvette		

McGILL UNIVERSITY  
MAP COLLECTION  
FEB 20 1977  
GEOGRAPHY DEPARTMENT  
MONTREAL

SUPERSEDED  
EDITION

NATIONAL TOPOGRAPHIC SYSTEM  
SYSTÈME DE RÉFÉRENCE CARTOGRAPHIQUE NATIONAL

SERIES UPDATE 71 SÉRIE  
22 D/10 E  
EDITION 2-JAN 1971 ÉDITION