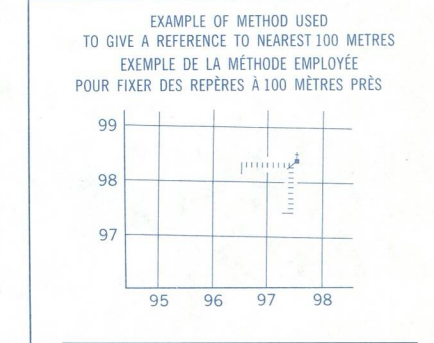
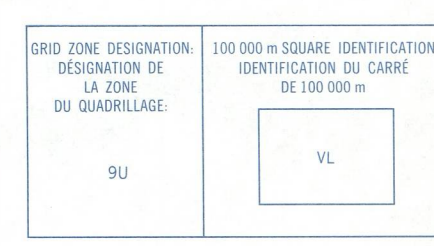


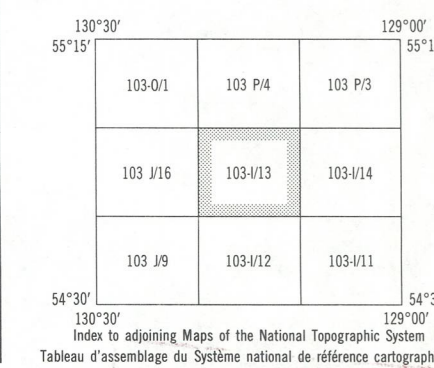
Military users refer to this map as: **SERIES A 721** SERIE
 Réference de cette carte pour usage militaire: **MAP 103-1/13** CARTE
 ÉDITION 3 MCE ÉDITION

Use diagram only to obtain meridian values. APPROXIMATE MEAN DECLINATION 1986 FOR CENTRE OF MAP. Annual change decreasing 14".
 N'utiliser le diagramme que pour obtenir les valeurs numériques. DÉCLINAISON MOYENNE APPROXIMATIVE AU CENTRE DE LA CARTE EN 1986. Variation annuelle décroissant 14".

ONE THOUSAND METRE UNIVERSAL TRANSVERSE MERCATOR GRID ZONE 9 QUADRILLAGE UNIVERSEL TRANSVERSE DE MERCATOR DE MILLE MÈTRES



REFERENCE POINT POINT DE RÉFÉRENCE (see above) (ci-dessus)
 EASTING: Read number on grid line immediately below point. ARSCISE: Note the chiffre de la ligne de quadrillage immédiatement en dessous du repère. Estimate tenths of a square from this line northward to point. Estimer le nombre de dixièmes de carré entre cette ligne et le repère en direction est.
 NORTHING: Read number on grid line immediately below point. ORSCISE: Note the chiffre de la ligne de quadrillage immédiatement en dessous du repère. Estimate tenths of a square from this line northward to point. Estimer le nombre de dixièmes de carré entre cette ligne et le repère en direction nord.
 GRID REFERENCE: 975984. REFERENCE AU QUADRILLAGE: 975984. Nearest similar grid reference 100 000 metres. La prochaine référence similaire est à 100 000 mètres.



PRODUCED BY THE SURVEYS AND MAPPING BRANCH, DEPARTMENT OF ENERGY, MINES AND RESOURCES. UPDATED FROM AERIAL PHOTOGRAPHS TAKEN IN 1977 AND 1978. PUBLISHED IN 1987.
 THIS MAP WAS COMPARED WITH SATELLITE IMAGERY OBTAINED IN 1983 AND FOUND TO BE UP-TO-DATE IN ALL MAJOR FEATURES.
 COPIES MAY BE OBTAINED FROM THE CANADA MAP OFFICE, DEPARTMENT OF ENERGY, MINES AND RESOURCES, OTTAWA, OR YOUR NEAREST MAP DEALER.
 © 1987, HER MAJESTY THE QUEEN IN RIGHT OF CANADA, DEPARTMENT OF ENERGY, MINES AND RESOURCES.

Roads: loose or stabilized surface, all weather; loose surface, dry weather; unclassified road or street; cart track; trail, cut line or portage.
 Routes: gravier, aggloméré, toute saison; de gravier, temps sec; route non classée ou rur.; de terre; sentier, parcelle ou portage.
 FOR COMPLETE REFERENCE SEE REVERSE SIDE. POUR UNE LISTE COMPLETE DES SIGNES, VOIR AU VERSO.

KINCOLITH BRITISH COLUMBIA COLOMBIE-BRITANNIQUE

Scale 1:50 000 Échelle
 Miles 1 2 3
 Metres 1000 2000 3000 4000

CONVERSION SCALE FOR ELEVATIONS
 Feet 30 20 10 0 50 100 150 200 250 300
 Metres 100 200 300 400 500 600 700 800 900 1000
 CONTOUR INTERVAL 100 FEET Elevations in Feet above Mean Sea Level North American Datum 1927 Transverse Mercator Projection

ÉTABLI PAR LA DIRECTION DES LÈVES ET DE LA CARTOGRAPHIE, LE MINISTÈRE DE L'ÉNERGIE, DES MINES ET DES RESSOURCES. MISE À JOUR À L'ÉCHÉLON DES PHOTOGRAPHES AÉRIENNES PRISES EN 1977 ET 1978. PUBLIÉE EN 1987.
 ON A COMPARÉ CETTE CARTE AUX IMAGES PRISES PAR SATELLITE EN 1983. AUCUN AVIS CONSTATÉ DES TOUTES SES CARACTÉRISTIQUES PRINCIPALES ÉTAIENT À JOUR.
 CES CARTES SONT EN VENTE AU BUREAU DES CARTES DU CANADA, LE MINISTÈRE DE L'ÉNERGIE, DES MINES ET DES RESSOURCES, OTTAWA OU CHEZ LE VENDEUR LE PLUS PRÈS.
 © 1987, SA MAJESTÉ LA REINE DU CHEF DU CANADA, LE MINISTÈRE DE L'ÉNERGIE, DES MINES ET DES RESSOURCES.
 Energy, Mines and Resources Canada Énergie, Mines et Ressources Canada