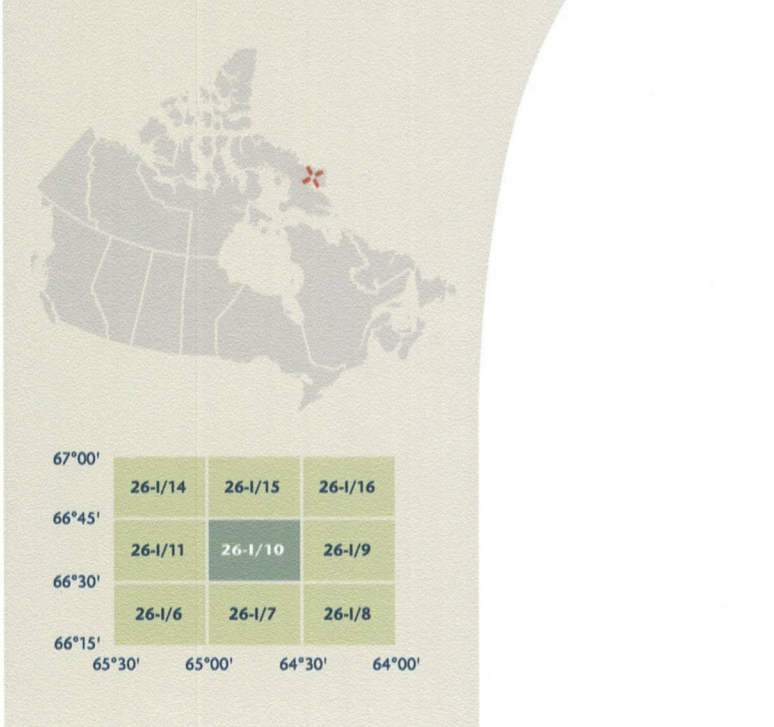


- Road: hard surface, more than 2 lanes; service centre
Route: revêtement dur, plus de 2 voies; centre de service
- Road: hard surface, 2 lanes; less than 2 lanes; snowed/covered
Route: revêtement dur, 2 voies; moins de 2 voies; enneigé/couvert
- Road: hard surface, snow; loose or stabilized surface; street; conduit bridge
Route: revêtement dur, rue; de gravier, aggloméré, rue; pont de canalisation
- Road: loose surface, dry weather; vehicle track or winter road; trail; portage
Route: de gravier, temps sec; chemin de terre ou d'hiver; sentier; portage
- Highway interchange; highway route number; busloop area
Échangeur; route; numéro de route; agglomération
- Railway, single track; railway station; trestle; multiple tracks; turntable
Chemin de fer; voie unique; gare; cheville; voies multiples; plaque tournante
- Railway, abandoned; railway yard
Chemin de fer, abandonné; gare de triage
- Rapid; weaver; rail road; footbridge
Transport rapide; voie ferrée; route; passerelle
- Ceuleway; covered bridge; tunnel; bridge; movable bridge
Chaussée; pont couvert; tunnel; pont; pont mobile
- Boundary: International
Limite: internationale
- Boundary: provincial or territorial
Limite: provinciale ou territoriale
- Boundary: unsurveyed provincial or territorial; area outline
Limite: provinciale ou territoriale non explorée; surface délimitée
- Boundary: administrative; recreational
Limite: administrative; récréative
- Boundary: geographic; unsurveyed geographic
Limite: géographique; géographique non explorée
- Wall; fence
Mur; clôture
- Power transmission line; multiple lines; submarine cable
Ligne de transport d'énergie; lignes multiples; câble sous-marin
- Pipeline: oil; natural gas
Pipeline: pétrole; gaz naturel
- Pipeline: multi-use; control valve; multiple lines
Pipeline: utilisation multiple; vanne de contrôle; lignes multiples
- Pipeline: underground; oil; natural gas; multi-use
Pipeline souterrain: pétrole; gaz naturel; utilisation multiple
- Mine; pit; sand, gravel, clay; quarry
Mine; sablière, graviers, glaisiers; carrière
- Airport or airfield; official; nonofficial; heliport
Aéroport ou aérodrome; officiel; non officiel; héliport
- Chimney; industrial; flare stack; burner; height; lumberyard
Chimée; industrielle; torche; brûleur; hauteur; parc à bois débites
- Tank; water tank; radar antenna; radio telescope
Citerne; citerne d'eau; antenne radar; radiotélescope
- Silo; grain elevator; clearance tower
Silo; élévateur à grains; tour de dégagement
- Electric facility; oil or natural gas facility; wind-operated device
Installation électrique; installation pétrolière ou gazière; éolienne
- Tower; communication; fire; control
Tour: communication; incendie; contrôle
- Domestic waste; liquid waste; industrial; solid deposit
Déchet domestique; déchet liquide; dépôt de solide industriel
- Lookout; historic site; ruins; zoo
Observatoire; lieu historique; ruines; zoo
- Cott cover; campground; ski area; sports area
Terrain de golf; terrain de camping; station de ski; centre sportif
- Aerial cableway; ski lift; sports tracks arena
Télécabine; remontée pédestre; piste de course; aréna
- Building; unidentified building; religious; educational; cabin
Bâtiment; bâtiment non identifié; religieux; d'enseignement; cabine
- Hospital; medical centre; senior citizens home; lodging
Hôpital; centre médical; résidence pour personnes âgées; gîte
- City hall; municipal hall; community centre
Hôtel de ville; salle municipale; centre communautaire
- Customs post; ranger or warden station; cemetery
Poste de douane; poste de garde forestier ou poste de garde de parc; cimetière
- Court house; correctional institute
Palais de justice; établissement correctionnel
- Fire station; police station; armory
Caserne de pompiers; poste de police; manège militaire
- Waterbody or shoreline; watercourse; disappearing stream
Plan d'eau ou littoral; cours d'eau; cours d'eau disparissant
- Navigation light; ferry route; navigation beacon
Feu de navigation; traversée; balise de navigation
- Coast Guard station; seaplane anchorage; marina
Station de la garde côtière; mouillage d'avions; marina
- Fish ladder; dam; small; large; carrying road
Échelle à poissons; barrage; petit; grand; pontant; une route
- Dyke or seawall; wharf; breakwater
Dighe ou mur de protection; quai; brise-lames
- Boat ramp; pier or dock
Rampe de mise à l'eau; jetée
- Drydock; slip; crib or abandoned bridge pier; ford
Cale sèche; cales; caisson ou pilier de pont abandonné; gué
- Conduit; lock; spring
Conduite; écluse; source
- Reservoir; underground reservoir; fish pound
Réservoir; réservoir souterrain; viviers dans l'eau
- Dry river bed; sand in water; forshore flats; intermittent lake, slough
Lit de rivière à sec; sable dans l'eau; vasières; lac intermittent; bouchard
- Rapids; falls
Rapides; chute
- Rocky ledge; rocky reef; rock in water; exposed shipwreck
Banc rocheux; récif; rochers dans l'eau; épave émergée
- Moraine; glacial deposit; permanent snow and ice
Moraine; dépôt glaciaire; neige et glace permanentes
- Wetlands; marsh; musk; muck; muckage; marsh in water; string bog
Terres humides; marais; musk; muck; muckage; marais dans l'eau; tourbière réticulée
- Tundra ponds; tundra polygons; peat bog
Étang de tourbière; polygones de tourbière à peat
- Sand; silt; ping; wooded area
Sable; vase; ping; région boisée
- Contour; index; intermediate; approximate
Courbe de niveau; mètre; intermédiaire; approximative
- Depression contour; spot elevation; cave
Courbe de creux; point coté; caverne

MOUNT FLEMING

Nunavut



Natural Resources Canada / Ressources naturelles Canada



Produced on August 12, 2010, by the Centre for Topographic Information, Natural Resources Canada.
Établi le 12 août 2010, par le Centre d'information topographique, Ressources naturelles Canada.

The paper copy of this map meets the print quality standards of Natural Resources Canada when it bears a Certified Map Printer holographic label.
La copie papier de cette carte respecte les normes de qualité d'impression de Ressources naturelles Canada quand elle porte l'étiquette holographique de l'imprimeur de cartes accrédité.

Map content validity dates
• Road network, Absent
• Hydrographic network, 2000
• Vegetation, Absent
• Buildings, Absent
• Soundings, 2009
• Toponymy, 2004 - 2010

Detailed metadata can be found at: <http://GeoGratis.gc.ca>

For corrections, additions or comments concerning the content of this map, please contact Natural Resources Canada at topo.maps@NRCan.gc.ca
Visitez notre site Web: <http://maps.NRCan.gc.ca>

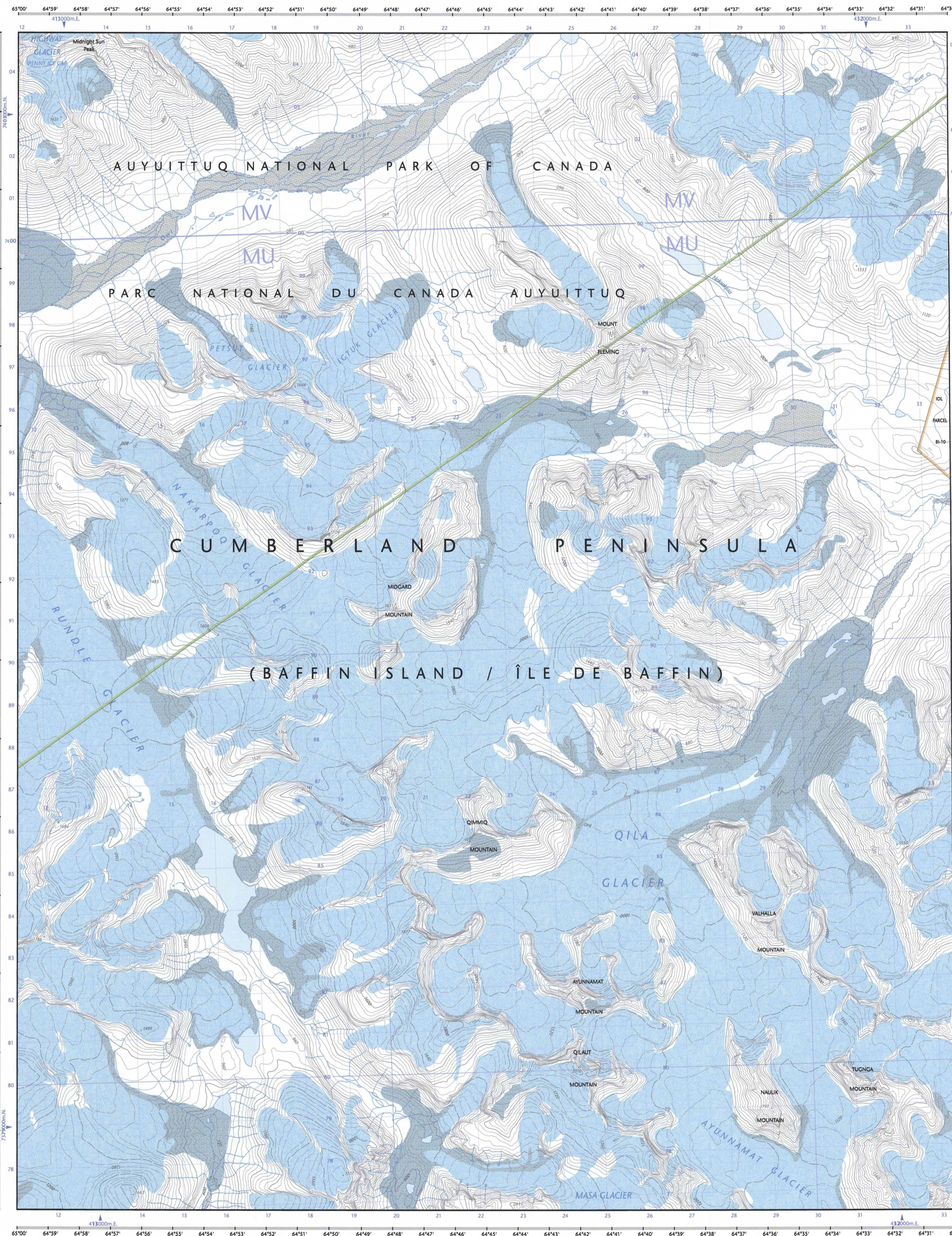
© 2010. Her Majesty the Queen in Right of Canada.
This map is not to be used for air or marine navigation.

Dates de validité du contenu de la carte
• Réseau routier, Absent
• Réseau hydrographique, 2000
• Végétation, Absent
• Bâtiments, Absent
• Sondages, 2009
• Toponymie, 2004 - 2010

Consultez les métadonnées détaillées sur: <http://GeoGratis.gc.ca>

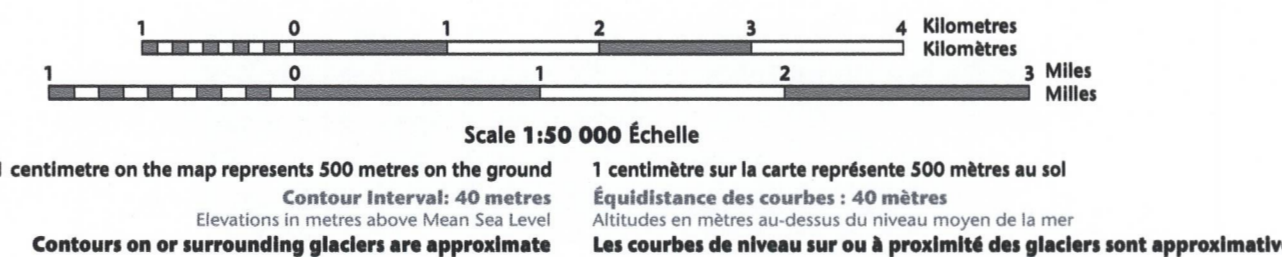
Pour toutes corrections, additions ou commentaires concernant le contenu de cette carte, veuillez contacter Ressources naturelles Canada par courriel électronique à cartes.topo@NRCan.gc.ca
Visitez notre site Web: <http://cartes.NRCan.gc.ca>

Cette carte ne doit pas être utilisée pour la navigation aérienne ou maritime.



MOUNT FLEMING

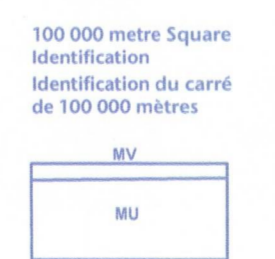
Nunavut



Use diagram only to obtain numeric values
Approximate Mean Declination 2010
for centre of map
Annual change decreasing 32.3"

N'utilisez le diagramme que pour obtenir les valeurs numériques
Déclinaison moyenne approximative au centre de la carte en 2010
Variation annuelle décroissante 32.3"

For magnetic declination information, visit: <http://gc.maps.NRCan.gc.ca/geomag>
Pour l'information sur la déclinaison magnétique, visitez: <http://gc.maps.NRCan.gc.ca/geomag>



Transverse Mercator Projection
Projection transversale de Mercator
North American Datum 1983
Système de référence nord-américain 1983

1000 metre Universal Transverse Mercator Grid
Grille 1000 mètres universelle transversale de Mercator de 1000 mètres

Grid Zone Designation
Zone 23
Designation de la zone de quadrillage

67°00'	26-1/4	26-1/3	26-1/6
66°45'	26-1/11	26-1/10	26-1/9
66°30'	26-1/6	26-1/7	26-1/8
66°15'	67°00'	67°30'	67°00'

Printed map / Carte imprimée
Cat. no. / No de cat.
M11-2-02810-PDF
ISBN 978-0-662-88464-4

26-1/10
SCALE 1:50 000
EDITION 02
SERIES SHEET A713

Digital map / Carte numérique
Cat. no. / No de cat.
M11-2-02810-PDF
ISBN 978-0-662-88464-4