
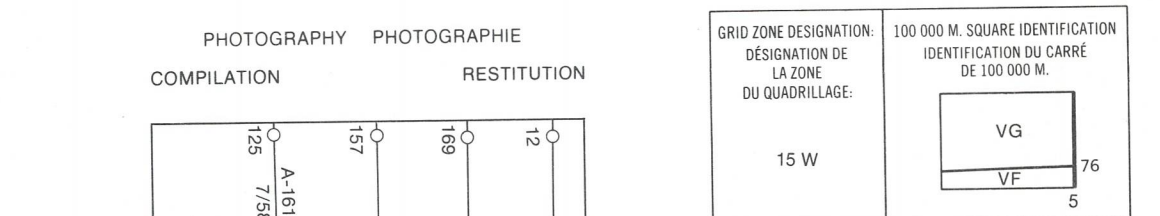


LEGEND - LEGÈNDE

- ROAD, HARD SURFACE, ALL WEATHER ROUTE, SURFACE DURÉE, TOUTES SAISONS
- ROAD, LOOSE SURFACE ROUTE, SURFACE DE GRAVIER
- CART TRACK, WINTER ROAD CHEMIN DE CHARRON, ROUTE D'HIVER
- TRAIL, CUT LINE, PORTAGE SENTIER, PERÇÉE DU PORTAGE
- BUILT-UP AREA AGGLOMÉRATION
- RAILWAY, SIGNS, STATION, STOP CHEMIN DE FER, VOIE D'ÉVÈNEMENT, STATION, ARRÊT
- BRIDGE PONT
- SEAPLANE BASE, SEAPLANE ANCHORAGE BASE D'HYDRAVIONS; ANCRAGE D'HYDRAVIONS
- HOUSE; BARN MAISON; GRANGE
- CHURCH; SCHOOL ÉGLISE; ÉCOLE
- POST OFFICE BUREAU DE POSTE
- TOWER FIRE, ROAD TOUR; FEU, ROAD
- WELL; OIL GAS PUITS; PÉTROLE, GAZ
- TANK; OIL GASOLINE, WATER RÉSERVOIR; PÉTROLE, ESSENCE, EAU
- POWER TRANSMISSION LINE LIGNE DE TRANSPORT D'ÉNERGIE
- MINE DÉBLAI; MINÈRE
- CUTTING, EMBANKMENT CARÈNÈRE DE GRAVIER
- GRAVEL PIT DÉBLAI; MINÈRE
- MUNICIPALITY BOUNDARY LIMITE DE MUNICIPALITÉ
- RESERVE; PARK, ETC. BOUNDARY LIMITE DE RÉSERVE, DE PARC, ETC.
- HORIZONTAL CONTROL POINT REPERE PLANIMÉTRIQUE
- BENCH MARK WITH ELEVATION REPERE DE NIVELLEMENT AVEC COTE
- SPOT ELEVATION, PRECISE; LAND, WATER 365 221 PONT COTE PRÉCIS; SUR TERRE, SUR L'EAU
- STREAM OR SHORELINE; INDEFINITE COURS D'EAU OU RIVE; IMPRÉCIS
- DIRECTION OF FLOW DIRECTION DU COURANT
- LAKE; INTERMITTENT; LAKE, PONDS LAC; LAC INTERMITTENT; ETANGS
- FLOODED LAND TERRES INONDÉES
- MARSH; SWAMP (WOODED) MARAIS; BOSE MARECAGEUX
- DIRY RIVERBED WITH CHANNELS LIT DE RIVIÈRE ASSÉCHÉ AVEC CHENNAUX
- STRAND BGS FONDÈRE À PLACEMENTS
- TUNDRA; LAKES IN TUNDRA; POLYGONS TOUNDRA; LACS EN TOUNDRA; POLYÈDRES DE TOUNDRA
- FORESHORE FLATS, SAND IN WATER FAPDES; CÔTES; RAPIDES
- ROCKS ROCHES
- DAM BARRAGE
- WHARF QUAI
- DITCH COURBES DE NIVEAU
- CONTOURS COURBES DE NIVEAU APPROXIMATIVES
- APPROXIMATE CONTOURS COURSE DE CUVETTE
- DEPRESSION CONTOUR FALaise
- CLIFF FALaise
- SPOT ELEVATION, APPROXIMATE; LAND, WATER 965 530 PONT COTE APPROXIMATIF; SUR TERRE, SUR L'EAU
- ESKER FOSSE
- SAND, SAND DUNES SABLE; DUNES DE SABLE
- PALSA BOS FONDÈRE DE PALSE
- WOODED AREA, FOREST SURFACE BOISÉE, FORÊT
- CLEARED AREA ESPACE DÉMÔLÉ; CLAIRIÈRE

GLOSSARY - GLOSSAIRE

- RAISED BEACHES (RB) PLAGES SURELEVÉES
- LIMITS UNKNOWN LIMITES INCONNUES

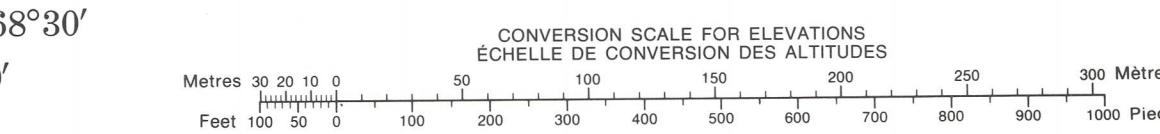


ONE THOUSAND METRE
UNIVERSAL TRANSVERSE MERCATOR GRID
ZONE 15
QUADRILLAGE DE MILLE MÈTRES
TRANSVERSE UNIVERSEL DE MERCATOR

The 1980 MAGNETIC BEARING IS 1°52' (21 min) WEST OF GRID NORTH.
ANNUAL CHANGE DECREASING 7".
GRID NORTH IS 0°20' (8 min) WEST OF TRUE NORTH for centre of map.

Le REPERE MAGNÉTIQUE en 1980 est 1°52' (21 min) à l'OUEST du NORD GÉOMÉTRIQUE au centre de la carte.
LA VARIATION ANNUELLE DÉCROISSANTE est de 7".
NORD DU QUADRILLAGE est 0°20' (8 min) à l'OUEST du NORD GÉOMÉTRIQUE au centre de la carte.

THE MAGNETIC COMPASS IS LIKELY TO BE USELESS IN THIS AREA.
LA BOUSOLE SERA PROBABLEMENT INUTILE DANS CETTE RÉGION.



PRODUCED BY THE SURVEYS AND MAPPING BRANCH, DEPARTMENT OF ENERGY, MINES AND RESOURCES, OTTAWA. PUBLISHED IN 1980.

COPIES MAY BE OBTAINED FROM THE CANADA MAP OFFICE, DEPARTMENT OF ENERGY, MINES AND RESOURCES, OTTAWA, OR YOUR NEAREST MAP DEALER.

© 1980, HER MAJESTY THE QUEEN IN RIGHT OF CANADA, DEPARTMENT OF ENERGY, MINES AND RESOURCES.

ELEVATIONS IN METRES ABOVE MEAN SEA LEVEL
EQUIDISTANCE OF THE CURVES 10 METRES

NORTH AMERICAN DATUM 1927
TRANSVERSE MERCATOR PROJECTION

INFORMATION CONCERNING LOCATION AND PRECISE ELEVATION OF BENCH MARKS CAN BE OBTAINED BY WRITING TO THE SURVEYS AND MAPPING BRANCH, OTTAWA.

INGLIS RIVER
DISTRICT OF KEEWATIN
NORTHWEST TERRITORIES
Scale 1:50 000 Échelle

ALTITUDES EN MÈTRES
ÉQUIDISTANCE DES COURBES 10 MÈTRES

SYSTEME DE RÉFÉRENCE GÉODÉSIQUE NORD-AMÉRICAIN 1927
PROJECTION TRANSVERSE DE MERCATOR

ON PEUT OBTENIR DES RENSEIGNEMENTS SUR LE LIEU ET L'ALTITUDE EXACTE DES REPERES DE NIVELLEMENT EN ÉCRIVANT AUX SERVICES GÉODÉSQUES, DIRECTION DES LÈVES ET DE LA CARTOGRAPHIE, OTTAWA.

ESTABLISHED BY THE DIRECTION DES LÈVES ET DE LA CARTOGRAPHIE, MINISTÈRE DE L'ÉNERGIE, DES MINÈRES ET DES RESSOURCES, OTTAWA, PUBLIÉE EN 1980.

CES CARTES SONT EN VENTE AU BUREAU DES CARTES DU CANADA, MINISTÈRE DE L'ÉNERGIE, DES MINÈRES ET DES RESSOURCES, OTTAWA, OU CHEZ LE VENDEUR LE PLUS PRÈS.

© 1980, SA MAJESTÉ LA REINE DU CHEF DU CANADA, MINISTÈRE DE L'ÉNERGIE, DES MINÈRES ET DES RESSOURCES.

NOTES: OFFSHORE ISLANDS LIE WITHIN THE DISTRICT OF FRANKLIN N.V.I.
NOTER: LES ÎLES DU LARGE FONT PARTIE DU DISTRICT DE FRANKLIN (T.N.D.)

INGLIS RIVER
57 B/10
EDITION 1