
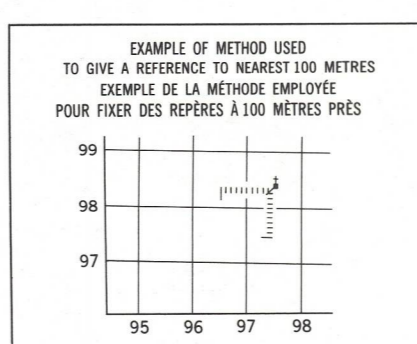
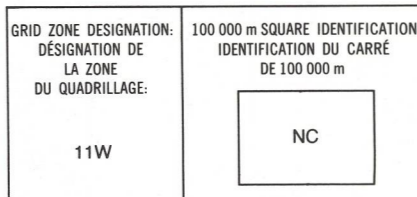
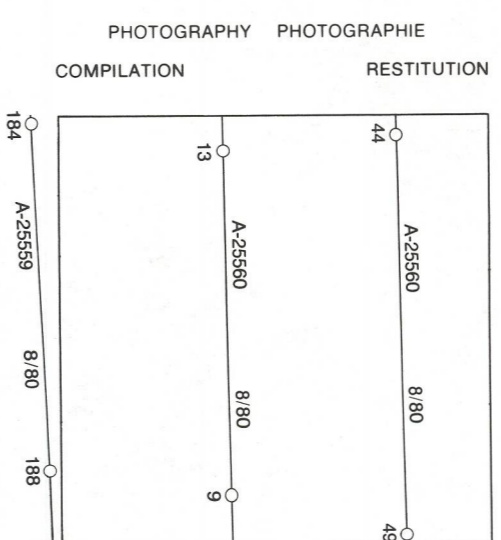


METRIC/MÉTRIQUE

METRIC/MÉTRIQUE

LEGEND - LÉGENDE

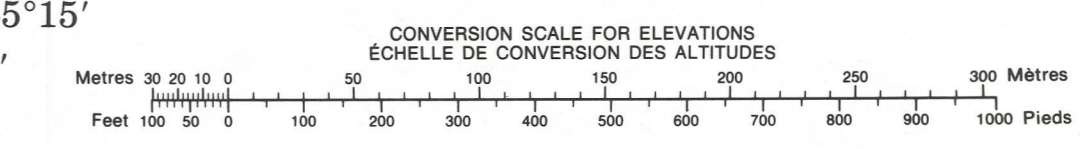
- ROAD, HARD SURFACE: ROUTE, REVÊTEMENT DUR
ROAD, LOOSE SURFACE: ROUTE, SURFACE DE GRAVIER
CART TRACK, WINTER ROAD: CHEMIN DE TERRE, ROUTE D'HIVER
TRAIL, CUT LINE, PORTAGE: SENTIER, PÉRIÉE OU PORTAGE
RAIL-YARD, SIDING, STATION, STOP: CHEMIN DE FER, VOIE D'ÉVÈTEMENT, STATION, ARRÊT
BEARPLANE BASE, BEARPLANE ANCHORAGE: BASE D'HYDROAVIONS, ANCRAGE D'HYDROAVIONS
HOUSE, BARN: MAISON, GRANGE
CHURCH, SCHOOL, POST OFFICE: ÉGLISE, ÉCOLE, BUREAU DE POSTE
TOWER, LANDMARK OBJECT: TOUR, VALEUR DE RÉFÈRE
WELL, OIL, GAS, TANK, WATER: PUIS: PÉTROLE, GAZ; RÉSERVOIR, EAU
POWER TRANSMISSION LINE: LIGNE DE TRANSPORT D'ÉNERGIE
MINE, GRAVEL PIT: MINE, CARRIÈRE DE GRAVIER
CUTTING, EMBANKMENT: DÉBLAI, REMBLAI
INTERNATIONAL, PROVINCIAL BOUNDARY WITH MONUMENT AND NUMBER: FRONTIÈRE INTERNATIONALE, LIMITE PROVINCIALE AVEC BORNE ET NUMÉRO
PROVINCIAL BOUNDARY, UNSURVEYED: FRONTIÈRE PROVINCIALE, NON ARPENTÉE
COUNTY, DISTRICT BOUNDARY: LIMITE DE COMTE, OU DE DISTRICT
MUNICIPALITY BOUNDARY: LIMITE DE CANTON, DE PAROISSE
MUNICIPALITY BOUNDARY: LIMITE DE MUNICIPALITÉ
RESERVE, SANCTUARY, PARK, ETC. BOUNDARY: LIMITE DE RÉSERVES, SANCTUAIRES, PARCS, ETC.
OUTLINED LANDMARK AREA BOUNDARY APPROXIMATE, ETC.: LIMITE DE SURFACE RÉFÈRE, BOUNDARY APPROXIMATE, ETC.



REFERENCE POINT CHURCH - ÉGLISE (see above)
POINT DE RÉFÈRE (voir ci-dessus)
EASTING: Read number on grid line immediately to left of point.
NORTHING: Read number on grid line immediately below point.

Index to adjoining Maps of the National Topographic System. Tableaux d'assemblage du Système national de référence cartographique. Grid coordinates: 86 F/9, 86 G/12, 86 G/11, 86 F/8, 86 G/5, 86 G/6, 86 F/1, 86 G/4, 86 G/3.

ONE THOUSAND METRE UNIVERSAL TRANSVERSE MERCATOR GRID ZONE 11 QUADRILLAGE DE MILLE MÈTRES TRANSVERSE UNIVERSEL DE MERCATOR. The 1985 MAGNETIC BEARING is 32° 09' (572 min) EAST OF GRID NORTH. ANNUAL CHANGE DECREASING 17.4'.



PRODUCED BY THE SURVEYS AND MAPPING BRANCH, DEPARTMENT OF ENERGY, MINES AND RESOURCES, OTTAWA. PUBLISHED IN 1986. COPIES MAY BE OBTAINED FROM THE CANADA MAP OFFICE, DEPARTMENT OF ENERGY, MINES AND RESOURCES, OTTAWA, OR YOUR NEAREST MAP DEALER.

ELEVATIONS IN METRES ABOVE MEAN SEA LEVEL. CONTOUR INTERVAL: 10 METRES. NORTH AMERICAN DATUM 1927. TRANSVERSE MERCATOR PROJECTION.

ACASTA LAKE. DISTRICT OF MACKENZIE. NORTHWEST TERRITORIES. TERRITOIRES DU NORD-OUEST. Scale 1:50 000 Échelle. Miles 1 0 1000 2000 3000 4000 Mètres.

ALTITUDES EN MÈTRES. ÉQUIDISTANCE DES COURBES: 10 MÈTRES. SYSTÈME DE RÉFÈRENCE GÉODÉSIQUE NORD-AMÉRICAIN 1927. PROJECTION TRANSVERSE DE MERCATOR.

ÉTABLI PAR LA DIRECTION DES LÈVÉS ET DE LA CARTOGRAPHIE, MINISTÈRE DE L'ÉNERGIE, DES MINES ET DES RESSOURCES, OTTAWA, PUBLIÉE EN 1986. CES CARTES SONT EN VENTE AU BUREAU DES CARTES DU CANADA, MINISTÈRE DE L'ÉNERGIE, DES MINES ET DES RESSOURCES, OTTAWA, OU CHEZ LE VENDOR LE PLUS PRÈS.