



Military users refer to this map as: **SERIES A 733 SÉRIE MAP 85 J/8 CARTE**
 Références de cette carte pour usage militaire: **EDITION 3 M.C.E. ÉDITION**

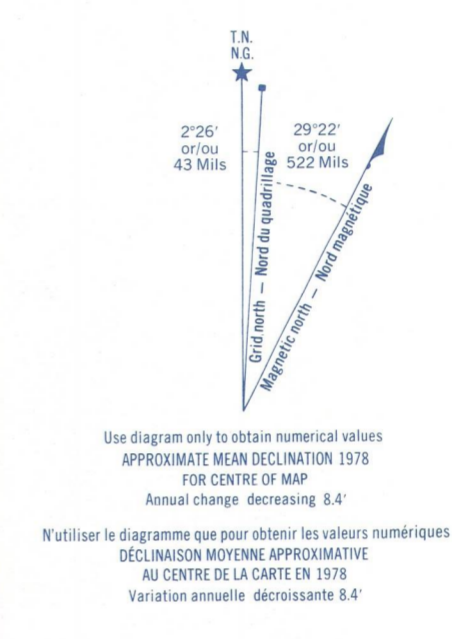
GLOSSARY GLOSSAIRE

Arifield	Terrain d'avion
Area	Arrière
City Limits	Limites de ville
Customs	Douane
Ditch	Fossé
Dugout	Abreuvoir
Dump	Décharge
Elevation Point	Point de libération
Gas	Gaz
Self Storage	Terrain de dépôt
Jack Yard	Ferraille
Kite	Façon
Lane	Voie étroite
Lane	Voie étroite
Mine Waste	Déchet de mine
Oil Wells	Puits de pétrole
Park	Parc
Risk	Partition
Senior Citizens Home	Foyer de l'âge d'or
Ski Area	Station de ski
Strong Bag	Façons à l'emballage
Surveyed Line	Ligne arpentée
Tank	Réservoir
Water	Eau
Winter Road	Chemin d'hiver

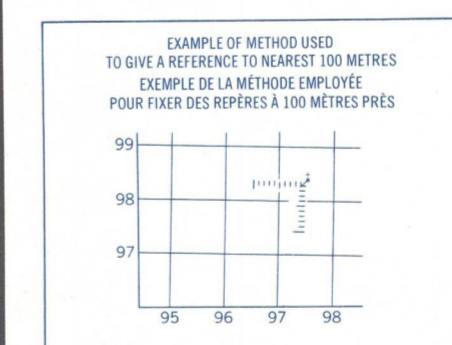
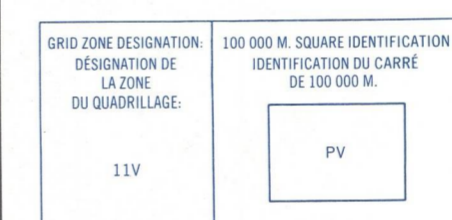
For a complete glossary see reverse side
 Pour un glossaire complet voir au verso

ABBREVIATIONS ABRÉVIATIONS

Aband.	Abandonné	Abandonné de
C.	Canal	Canal
Co.	County	Comté
E.	Elevator	Élévateur
Fy.	Ferry	Ferrière
H.	Hotel	Hôtel
H.R.	Hotel-Resort	Resort hôtelier
H.	Hospital	Hôpital
L.	Lake	Lac
Micro	Microphone	Microphone
Mun.	Municipality	Municipalité
P.	Post Office	Bureau de poste
PH	Power House	Centrale électrique
R.C.M.P.	Royal Canadian Mounted Police	Gendarmes Royaux Canadiens
Res.	Reservoir	Reservoir
Trans. Sta.	Transformer Station	Poste de transformateur
T.L.	Tree Farm Licence	Licence de sylviculture



ONE THOUSAND METRE UNIVERSAL TRANSVERSE MERCATOR GRID ZONE 11
QUADRILLAGE DE MILLE MÈTRES TRANSVERSE UNIVERSEL DE MERCATOR



REFERENCE POINT CHURCH - ÉGLISE (see above) (ci-dessus)

EASTING: Read number on grid line immediately to left of point.
ABSCISSE: Note the number on the line of quadrillage immediately to the left of the point.
 Estimate height of a square from this line upward to point.
 Estimer le nombre de diagonales du carré entre cette ligne et le repère en direction est.

NORTHING: Read number on grid line immediately below point.
ORDONNÉE: Note the number on the line of quadrillage immediately below the point.
 Estimate height of a square from this line upward to point.
 Estimer le nombre de diagonales du carré entre cette ligne et le repère en direction nord.

GRID REFERENCE: 975984
REPÈRE DU QUADRILLAGE: 975984

Nearest center grid reference 100 000 metres (about 63 miles)
 La plus proche référence latérale est à 100 000 mètres (environ 63 milles)

BROWN NUMBERED TICKS INDICATE THE 1000 METRE U.T.M. GRID ZONE 11
LES AMORCES BRUNES NUMÉROTÉES REPRÉSENTENT LE QUADRILLAGE DE 1000 MÈTRES U.T.M.


TABLAU D'ASSEMBLAGE DU SYSTÈME NATIONAL DE RÉFÉRENCE CARTOGRAPHIQUE

85 J/0	85 J/8	85 J/12
85 J/4	85 J/8	85 J/12
85 J/16	85 J/20	85 J/24

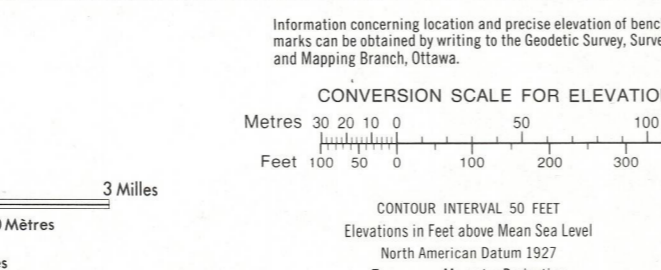
INDEX TO ADJOINING MAPS OF THE NATIONAL TOPOGRAPHIC SYSTEM

Produced by the SURVEYS AND MAPPING BRANCH, DEPARTMENT OF ENERGY, MINES AND RESOURCES, Ottawa. All aerial photographs taken in 1978. Culture check 1978. Published in 1980.
 Copies may be obtained from the Canada Map Office, Department of Energy, Mines and Resources, Ottawa, or your nearest map dealer.
 © 1980. No Mappage des Mines et Ressources.

- | | | | |
|--|-------------------------------------|--------------------|--------------------|
| Roads | Routes | Route | Route |
| hard surface, all weather | paré, toute saison | Route à deux voies | Route à deux voies |
| hard surface, all weather | paré, toute saison | Route à deux voies | Route à deux voies |
| loose or stabilized surface, all weather | gravier, aggloméré, toute saison | Route à deux voies | Route à deux voies |
| unclassified streets | de gravier, aggloméré, toute saison | Route à deux voies | Route à deux voies |
| cart track | de terre | Route à deux voies | Route à deux voies |
| trail, cut line or portage | sentier, percée ou portage | Route à deux voies | Route à deux voies |
- FOR COMPLETE REFERENCE SEE REVERSE SIDE POUR UNE LISTE COMPLÈTE DES SIGNES VOIR AU VERSO



YELLOWKNIFE BAY
 DISTRICT OF MACKENZIE
 NORTHWEST TERRITORIES
 Scale 1:50 000 Échelle



On peut obtenir des renseignements sur le lieu et l'altitude exacte des repères de nivellement en écrivant aux Levés géodésiques, Service de levés et de cartographie, Ottawa.

Établir par la DIRECTION DES LEVÉS ET DE LA CARTOGRAPHIE, MINISTÈRE DE L'ÉNERGIE, DES MINES ET DES RESSOURCES. Mise à jour à l'échelle de 1:50 000, par le Service de levés et de cartographie, Ottawa, en 1978.

Ces cartes sont en vente au Bureau des Cartes du Canada, Ministère de l'Énergie, des Mines et des Ressources, Ottawa, au tarif de vente au détail.

© 1980. No Mappage des Mines et des Ressources.

SUPERSEDED EDITION

YELLOWKNIFE BAY
 85 J/8
 EDITION 3