CANADA

EDITION 1 74M/1

Military users, refer to this map as: / Référence de la carte pour usage militaire:	SERIES / SÉRIE	A 741
	MAP / CARTE	74M/1
	EDITION / EDITION	1 MCE



LEGEND - LÉGENDE

ROADS AND RELATED FEATURES / ROUTES ET OUVRAGES CONNEXES

HARD SURFACE, ALL WEATHER / SURFACE DURE, TOUTES SAISONS
LOOSE SURFACE / GRAVIER
CART TRACK, WINTER ROAD OR ROAD UNDER CONSTRUCTION / CHEMIN DE TERRE, D'HIVER OU CHEMIN EN CONSTRUCTION
TRAIL, CUT LINE, PORTAGE / SENTIER, PERCÉE, PORTAGE
BUILT-UP AREA / AGGLOMÉRATION
RAILWAY, SIDING, STATION, STOP / CHEMIN DE FER, VOIE D'ÉVITEMENT, GARE, ARRÊT
BRIDGE / PONT
SEAPLANE BASE, ANCHORAGE / HYDROAEROPORT, MOUILLAGE

LANDMARK FEATURES / POINTS DE REPÈRE

HOUSE, BARN / MAISON, GRANGE
CHURCH, SCHOOL / ÉGLISE, ÉCOLE
POST OFFICE / BUREAU DE POSTE
HISTORICAL SITE / LIEU HISTORIQUE
TOWERS: FIRE, RADIO / TOURS: FEU, RADIO
WELL: OIL, GAS / PUITS: PÉTROLE, GAZ
TANK: OIL, GASOLINE, WATER / RÉSERVOIR: PÉTROLE, ESSENCE, EAU
TELEPHONE LINE / LIGNE TÉLÉPHONIQUE
POWER TRANSMISSION LINE / LIGNE DE TRANSPORT D'ÉNERGIE
MINE / MINE
CUTTING, EMBANKMENT / TRANCHÉE, REMBLAI
GRAVEL PIT / FOSSE DE GRAVIER

BOUNDARIES AND SURVEY CONTROL / FRONTIÈRES ET POINTS DE RÉFÉRENCES

INTERNATIONAL, PROVINCIAL, BOUNDARY MONUMENT / INTERNATIONALE, PROVINCIALE, BORNE FRONTIÈRE
COUNTY, DISTRICT / COMTÉ, DISTRICT
TOWNSHIP, PARISH - SURVEYED - UNSURVEYED / CANTON, PAROISSE - ARPENTÉ - NON ARPENTÉ
TOWNSHIP, DLS - SURVEYED, UNSURVEYED - SECTION CORNERS / CANTON, DLS - ARPENTÉ, NON ARPENTÉ - SECTION ANGULAIRE
MUNICIPALITY / MUNICIPALITÉ
INDIAN RESERVE, PARK, ETC / RÉSERVE INDIENNE, PARC, ETC
HORIZONTAL SURVEY POINT / REPÈRE PLANIMÉTRIQUE
BENCH MARK / REPÈRE DE NIVELLEMENT — BM 965
SPOT ELEVATION, ELEVATION APPROXIMATE / POINT COTÉ, ÉLÉVATION APPROXIMATIVE — 390 721±

DRAINAGE AND RELATED FEATURES / DRAINAGE ET OUVRAGES CONNEXES

STREAM, SHORELINE: INDEFINITE / COURS D'EAU, RIVE; IMPRÉCISE
DIRECTION OF FLOW / DIRECTION DU COURANT
LAKE, INTERMITTENT LAKE / LAC, LAC INTERMITTENT
INUNDATED LAND / TERRAIN INONDÉ
MARSH, SWAMP (WOODED) / MARAIS, MARÉCAGE (BOISÉE)
DRY RIVER BED WITH CHANNELS / LIT DE COURS D'EAU TARI AVEC CHENAUX
SAND: ABOVE, IN WATER / SABLE: AU DESSUS, DANS L'EAU
STRING BOG / MARÉCAGES EN ENFILADE
TUNDRA: PONDS, POLYGONS / TOUNDRA: ÉTANGS, SOLS POLYGONAUX
RAPIDS, FALLS, RAPIDS / RAPIDES, CHUTES, RAPIDES
FORESHORE FLATS / ESTRANS
ROCK / ROCHE
DAM / BARRAGE
WHARF / QUAI
DITCH / FOSSÉ

RELIEF FEATURES / RELIEF

CONTOURS / COURBE DE NIVEAU
APPROXIMATE CONTOUR / COURBE DE NIVEAU APPROXIMATIF
DEPRESSION / COURBE DE CUVETTE
ESKER / ESKER
PINGO / PINGO — 125
SAND, SAND DUNES / SABLE, DUNES
PALSA BOG / PALSE
WOODED AREA / RÉGION BOISÉE
CLEARED AREA / RÉGION DÉBOISÉE

PHOTOGRAPHY COMPILATION / PHOTOGRAPHIE RESTITUTION

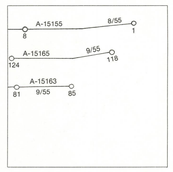

REVISION / RÉVISION

74M/7	74M/8	74N/5
74M/2	74M/1	74N/4
74L/15	74L/16	74K/13

GRID ZONE DESIGNATION DÉSIGNATION DE LA ZONE DU QUADRILLAGE	100,000 M. SQUARE IDENTIFICATION IDENTIFICATION DU CARRÉ DE 100,000 M.
12V	WA

EXAMPLE OF METHOD USED TO GIVE A REFERENCE TO NEAREST 100 METRES
EXEMPLE DE LA MÉTHODE EMPLOYÉE POUR FIXER DES REPÈRES À 100 MÈTRES PRÈS

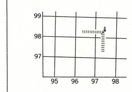

REFERENCE POINT / POINT DE REPÈRE — CHURCH — ÉGLISE (as above) (ci-dessus)

EASTING: Read number on grid line immediately to left of point: / LONGITUDE EST: Noter le chiffre de la ligne du quadrillage immédiatement à gauche du repère: — 97
Estimate tenths of a square from this line eastward to point: / Estimer le nombre de dixièmes du carré entre cette ligne et le repère en direction est: — 5 — 975

NORTHING: Read number on grid line immediately below point: / LATITUDE NORD: Noter le chiffre de la ligne du quadrillage immédiatement en-dessous du repère: — 98
Estimate tenths of a square from this line northward to point: / Estimer le nombre de dixièmes du carré entre cette ligne et le repère en direction nord: — 4 — 984

GRID REFERENCE SAMPLE / EXEMPLE DU QUADRILLAGE — 975984

Nearest similar grid reference 100,000 metres (about 62 miles)
La prochaine référence similaire est à 100,000 mètres (environ 62 milles)

ONE THOUSAND METRE
UNIVERSAL TRANSVERSE MERCATOR GRID
ZONE 12
QUADRILLAGE DE MILLE MÈTRES
UNIVERSEL TRANSVERSE DE MERCATOR

The 1973 MAGNETIC BEARING is 25°09′ (447 mils) EAST of GRID NORTH.

ANNUAL CHANGE DECREASING 4.0′

GRID NORTH is 0°39′ (12 mils) EAST of TRUE NORTH for centre of map.

Le REPÈRE MAGNÉTIQUE en 1973 est à 25°09′ (447 mils) EST du NORD DU QUADRILLAGE.

VARIATION ANNUELLE DÉCROISSANTE 4.0′

NORD DU QUADRILLAGE est 0°39′ (12 mils) à l'est du NORD GÉOGRAPHIQUE au centre de la carte.

CONVERSION SCALE FOR ELEVATIONS
ÉCHELLE DE CONVERSION DES ÉLÉVATIONS

Metres 30 20 10 0 50 100 150 200 250 300 Mètres
Feet 100 50 0 100 200 300 400 500 600 700 800 900 1000 Pieds

PRODUCED BY SURVEYS AND MAPPING BRANCH, DEPARTMENT OF ENERGY, MINES AND RESOURCES, OTTAWA, 1973.

CONTOUR INTERVAL ..... 50 FEET

© CANADA COPYRIGHTS RESERVED 1973.

COPIES MAY BE OBTAINED FROM THE MAP DISTRIBUTION OFFICE, DEPARTMENT OF ENERGY, MINES AND RESOURCES, OTTAWA.

NORTH AMERICAN DATUM 1927

TRANSVERSE MERCATOR PROJECTION

WINNIFRED LAKE

ALBERTA - SASKATCHEWAN

WEST OF FOURTH MERIDIAN - OUEST DU QUATRIÈME MÉRIDIEN

Scale 1:50,000 Échelle

Miles 1 0 1 2 3 Milles
Metres 1000 0 1000 2000 3000 4000 Mètres
Yards 1000 0 1000 2000 3000 4000 Verges

CES CARTES SONT EN VENTE AU BUREAU DE DISTRIBUTION DES CARTES, MINISTÈRE DE L'ÉNERGIE, DES MINES ET DES RESSOURCES, OTTAWA.

SYSTÈME DE RÉFÉRENCE GÉODÉSIQUE NORD-AMÉRICAIN 1927

PROJECTION TRANSVERSE DE MERCATOR

ÉTABLIE PAR LA DIRECTION DES LEVÉS ET DE LA CARTOGRAPHIE, MINISTÈRE DE L'ÉNERGIE, DES MINES ET DES RESSOURCES, OTTAWA, EN 1973.

ÉQUIDISTANCE DES COURBES ..... 50 PIEDS

© CANADA 1973. TOUS DROITS RÉSERVÉS.