

LEGEND - LÉGENDE

Legend table with two columns: English and French. It lists various symbols for roads, railways, buildings, water features, and boundaries.

Table for PHOTOGRAPHY COMPILATION and RESTITUTION, showing grid coordinates and map sheet numbers.

GRID ZONE DESIGNATION table showing 18V, WB, and WA designations.

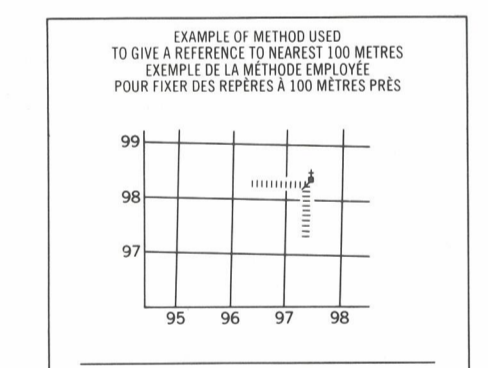


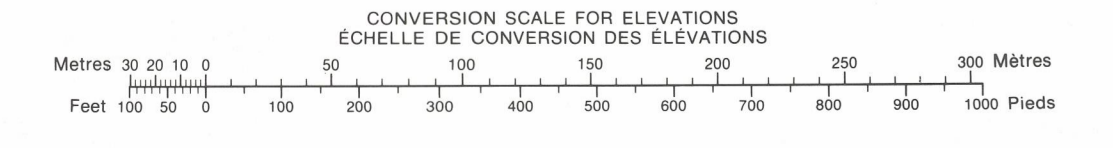
Table for REVISION, showing grid coordinates and map sheet numbers.

REFERENCE POINT CHURCH - EGLISE (45-above) (45-above) EASTING: Read number on grid line immediately to left of point. LONGITUDE: Note the chiffre de la ligne du quadrillage immédiatement à gauche du repère. Estimate tenths of a square from this line eastward to point. Estimate the number of divisions of the grid entre cette ligne et le repère en direction est.

ONE THOUSAND METRE UNIVERSAL TRANSVERSE MERCATOR GRID ZONE 18 QUADRILLAGE DE MILLE MÈTRES UNIVERSEL TRANSVERSE DE MERCATOR

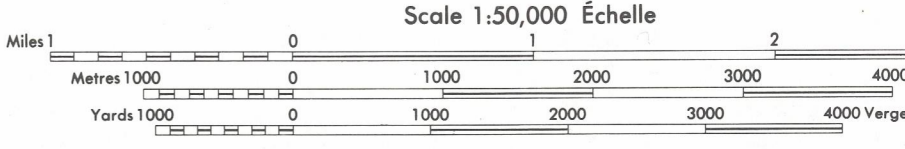
Table showing grid coordinates for map sheets: 34-O/14, 34-O/15, 34-O/16, 34-O/11, 34-O/10, 34-O/9, 34-O/6, 34-O/7, 34-O/8.

The 1978 MAGNETIC BEARING is 31°18' (056 mls) WEST of GRID NORTH. ANNUAL CHANGE DECREASING 12.2". GRID NORTH is 0°13' (4 mls) EAST of TRUE NORTH for centre of map. Le repère MAGNÉTIQUE en 1978 est à 31°18' (056 mls) OUEST du NORD DU QUADRILLAGE. VARIATION ANNUELLE DÉCROISSANTE 12.2". NORD DU QUADRILLAGE est 0°13' (4 mls) à l'est du NORD GÉOMAGNÉTIQUE au centre de la carte.



PRODUCED BY THE SURVEYS AND MAPPING BRANCH, DEPARTMENT OF ENERGY, MINES AND RESOURCES, OTTAWA 1978. INFORMATION CURRENT AS OF 1955. COPIES MAY BE OBTAINED FROM THE CANADA MAP OFFICE, DEPARTMENT OF ENERGY, MINES AND RESOURCES, OTTAWA, OR YOUR NEAREST MAP DEALER. © 1978 HER MAJESTY THE QUEEN IN RIGHT OF CANADA, DEPARTMENT OF ENERGY, MINES AND RESOURCES.

ELEVATIONS IN METRES ABOVE MEAN SEA LEVEL CONTOUR INTERVAL 10 METRES NORTH AMERICAN DATUM 1927 TRANSVERSE MERCATOR PROJECTION Scale 1:50,000 Échelle 1:50,000



ELEVATIONS EN MÈTRES AU-DESSUS DU NIVEAU MOYEN DE LA MER ÉQUIDISTANCE DES COURBES 10 MÈTRES SYSTÈME DE RÉFÉRENCE GÉOÉTIQUE NORD AMÉRICAIN 1927 PROJECTION TRANSVERSE DE MERCATOR ON PEUT OBTENIR DES RENSEIGNEMENTS SUR LE LIEU ET L'ALTITUDE EXACTE DES REPÈRES DE NIVELLEMENT EN ÉCRIVANT AUX LEVÉS GÉOÉTIQUES, DIRECTION DES LEVÉS ET DE LA CARTOGRAPHIE, OTTAWA.

ÉTABLI PAR LA DIRECTION DES LEVÉS ET DE LA CARTOGRAPHIE, MINISTÈRE DE L'ÉNERGIE, DES MINES ET DES RESSOURCES, OTTAWA, EN 1978. RENSEIGNEMENTS À JOUR EN 1955. CES CARTES SONT EN VENTE AU BUREAU DES CARTES DU CANADA, MINISTÈRE DE L'ÉNERGIE, DES MINES ET DES RESSOURCES, OTTAWA, OU CHEZ LE Vendeur LE PLUS PRÈS. © 1978 SA MAJESTÉ LA REINE OU LE CHIEF DU CANADA, MINISTÈRE DE L'ÉNERGIE, DES MINES ET DES RESSOURCES.