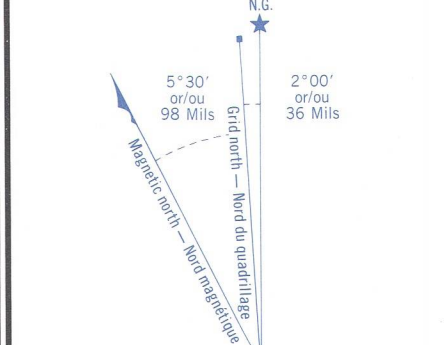


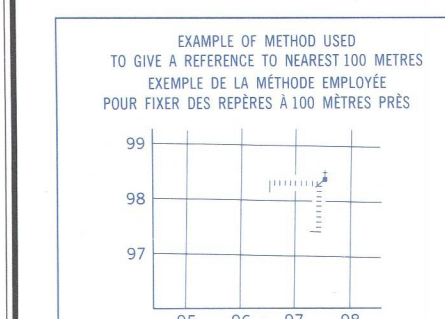
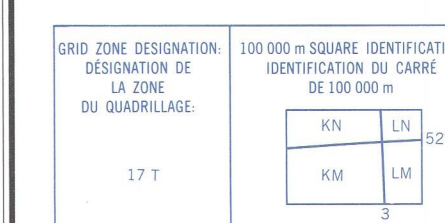


Military users, refer to this map as: **SÉRIE A 751 SÉRIE**  
 Référence de cette carte pour usage militaire: **MAP 41 J/13 CARTE**  
**EDITION 4 MCE ÉDITION**



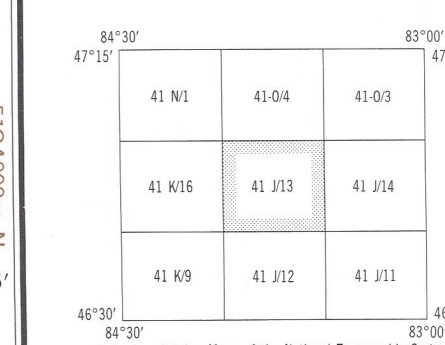
Utiliser le diagramme pour obtenir les valeurs numériques  
 DÉCLINAISON MOYENNE APPROXIMATIVE AU CENTRE DE LA CARTE EN 1984  
 Annuel: variation croissante 4.6"

**ONE THOUSAND METRE**  
 UNIVERSAL TRANSVERSE MERCATOR GRID  
**ZONE 17**  
 QUADRILLAGE UNIVERSEL TRANSVERSE DE MERCATOR  
 DE MILLE MÈTRES



**REFERENCE POINT** CHURCH - EGLISE (in above) (en-dessus)  
**EASTING** Read number on grid line immediately to left of point.  
**ABSCISSE** Note le chiffre de la ligne du quadrillage immédiatement à gauche du repère.  
**Estimate fourth of a square from this line eastward to point.**  
**Estime le nombre de dixièmes de carré entre cette ligne et le repère en direction est.**  
**NORTHING** Read number on grid line immediately below point.  
**ORDONNÉE** Note le chiffre de la ligne du quadrillage immédiatement en dessous du repère.  
**Estimate fourth of a square from this line northward to point.**  
**Estime le nombre de dixièmes de carré entre cette ligne et le repère en direction nord.**  
**GRID REFERENCE:** 975884  
 The reference is similar in the plus plus est à 100 000 mètres.

BROWN NUMBERED TICKS INDICATE THE 1000 METRE (3281 FEET) GRID ZONE 17  
 LES ANCIENNES BRUNES NUMÉROTÉES REPRÉSENTENT LE QUADRILLAGE À 1 M. DE 1000 MÈTRES



Produced by THE CANADA CENTRE FOR MAPPING, DEPARTMENT OF ENERGY, MINES AND RESOURCES. INFORMATION CURRENT AS OF 1992. PUBLISHED 1995.  
 COPIES MAY BE OBTAINED FROM THE CANADA MAP OFFICE, DEPARTMENT OF ENERGY, MINES AND RESOURCES, OTTAWA, OR YOUR NEAREST MAP DEALER.  
 © 1995, HER MAJESTY THE QUEEN IN RIGHT OF CANADA, DEPARTMENT OF ENERGY, MINES AND RESOURCES.

Roads: loose or stabilized surface all weather, gravel, aggloméré, toute saison, unpaved surface, dirt weather, de gravier, terre ou sable, unclassified road or street, route non classée ou rue, cart track, de terre, trail, cut line or portage, sentier, percée ou portage.

FOR COMPLETE REFERENCE SEE REVERSE SIDE / POUR UNE LISTE COMPLÈTE DES SIGNES, VOIR AU VERSO

**RANGER LAKE**  
 ALGOMA DISTRICT  
 ONTARIO

Scale 1:50 000 Échelle

Information concerning bench marks and horizontal control monuments can be obtained from Geomatics, Survey, Canada for Surveyors Only.  
 Pour tout renseignement concernant les repères de nivellement et les bornes géodésiques, prière de consulter le Service des Géomatics, Canada pour les arpenteurs.

CONVERSION SCALE FOR ELEVATIONS  
 METERS 30 20 10 0 50 100 150 200 250 300  
 FEET 100 200 300 400 500 600 700 800 900 1000

ÉCHELLE DE CONVERSION DES ALTITUDES  
 MÈTRES 30 20 10 0 50 100 150 200 250 300  
 PIEDS 100 200 300 400 500 600 700 800 900 1000

CONTOUR INTERVAL: 50 FEET / Altitudes en pieds: North American Datum 1983 / Transverse Mercator Projection  
 ÉQUIDISTANCE DES COURBES 50 PIEDS / Altitudes en mètres: Système de référence géodésique nord-américain, 1983 / Projection transverse de Mercator

ÉTABLIE PAR LE CENTRE CANADIEN DE CARTOGRAPHIE, MINISTÈRE DE L'ÉNERGIE, DES MINES ET DES RESSOURCES. RENSEIGNEMENTS À JOUR EN 1992. PUBLIÉE EN 1995.  
 CES CARTES SONT EN VENTE AU BUREAU DES CARTES DU CANADA, MINISTÈRE DE L'ÉNERGIE, DES MINES ET DES RESSOURCES, OTTAWA, OU À VOTRE DÉTAILLANT DE CARTES LE PLUS PRÈS DE VOUS.

© 1995, SA MAJESTÉ LA REINE DU CHEF DU CANADA, MINISTÈRE DE L'ÉNERGIE, DES MINES ET DES RESSOURCES.

**RANGER LAKE**  
 41 J/13  
 ÉDITION 4 ÉDITION

Energy, Mines and Resources Canada / Énergie, Mines et Ressources Canada